

VYJÁDŘENÍ O EXISTENCI SÍTĚ ELEKTRONICKÝCH KOMUNIKACÍ A VŠEOBECNÉ PODMÍNKY OCHRANY SÍTĚ ELEKTRONICKÝCH KOMUNIKACÍ SPOLEČNOSTI TELEFÓNICA CZECH REPUBLIC, A.S.

vydané podle § 101 zákona č. 127/2005 Sb., o elektronických komunikacích a o změně některých souvisejících zákonů (zákon o elektronických komunikacích), ve znění pozdějších předpisů a § 161 zákona č. 183/2006 Sb., o územním plánování a stavebním řádu (stavební zákon) či dle dalších příslušných právních předpisů

Číslo jednací: 127149/12

Číslo žádosti: 0112 770 881

Důvod vydání Vyjádření: Spojené územní a stavební řízení

Platnost tohoto Vyjádření končí dne: 25. 7. 2014.

Žadatel	Povodí Odry, státní podnik	
Stavebník	Povodí Odry, státní podnik	
Název akce	Heřmanický potok - Svobodné Heřmanice, km 3,200-5,500	
Zájmové území	Okres	Bruntál
	Obec	Svobodné Heřmanice
	Kat. území / č. parcely	Svobodné Heřmanice

Žadatel shora označenou žádostí určil a vyznačil zájmové území, jakož i stanovil důvod pro vydání Vyjádření o existenci sítě elektronických komunikací a Všeobecných podmínek ochrany sítě elektronických komunikací společnosti Telefónica Czech Republic, a.s. (dále jen *Vyjádření*).

Na základě určení a vyznačení zájmového území žadatelem a na základě stanovení důvodu pro vydání Vyjádření vydává společnost Telefónica Czech Republic, a.s. (dále jen *Telefónica*) následující Vyjádření:

dojde ke střetu

se sítě elektronických komunikací (dále jen *SEK*) společnosti *Telefónica*, jejíž existence a poloha je zakreslena v příloženém výřezu/výřezech z účelové mapy *SEK* společnosti *Telefónica*. Ochranné pásmo *SEK* je v souladu s ustanovením § 102 zákona č. 127/2005 Sb., o elektronických komunikacích a o změně některých souvisejících zákonů stanoveno rozsahem 1,5 m po stranách krajního vedení *SEK* a není v příloženém výřezu/výřezech z účelové mapy *SEK* společnosti *Telefónica* vyznačeno (dále jen *Ochranné pásmo*).

(1) *Vyjádření* je platné pouze pro zájmové území určené a vyznačené žadatelem, jakož i pro důvod vydání *Vyjádření* stanovený žadatelem v žádosti.

Vyjádření pozbývá platnosti uplynutím doby platnosti v tomto *Vyjádření* uvedeně, změnou rozsahu zájmového území či změnou důvodu vydání *Vyjádření* uvedeného v žádosti nebo nesplněním povinnosti stavebníka dle bodu 2 tohoto *Vyjádření*, to vše v závislosti na tom, která ze skutečností rozhodná pro pozbytí platnosti tohoto *Vyjádření* nastane nejdříve.

(2) Stavebník, nebo jím pověřená třetí osoba, je povinen bez zbytečného odkladu poté, kdy zjistil, že jeho záměr, pro který podal shora označenou žádost, je v kolizi se *SEK* a nebo zasahuje do *Ochranného pásma SEK*, nejpozději však před počátkem zpracování projektové dokumentace stavby, která koliduje se *SEK* a nebo zasahuje do *Ochranného pásma SEK*, vyzvat společnost *Telefónica* ke stanovení konkrétních podmínek ochrany *SEK*, případně k přeložení *SEK*, a to v pracovní dny od 8:00 do 15:00, prostřednictvím zaměstnance společnosti *Telefónica* pověřeného ochranou sítě - Jiří Krvač, tel.: 553 701 592, 606 877 457, e-mail: jiri.krvac@o2.com (dále jen *POS*).

(3) Přeložení *SEK* zajistí její vlastník, společnost *Telefónica*. Stavebník, který vyvolal překládku *SEK* je dle ustanovení § 104 odst. 16 zákona č. 127/2005 Sb., o elektronických komunikacích a o změně některých souvisejících zákonů povinen uhradit společnosti *Telefónica* veškeré náklady na nezbytné úpravy dotčeného úseku *SEK*, a to na úrovni stávajícího technického řešení.

(4) Pro účely přeložení *SEK* dle bodu (3) tohoto *Vyjádření* je stavebník povinen uzavřít se společností *Telefónica* Smlouvu o realizaci překládky *SEK*.

Číslo jednací: 127149/12

Číslo žádosti: 0112 770 881

(5) Bez ohledu na všechny shora v tomto *Vyjádření* uvedené skutečnosti je stavebník, nebo jím pověřená třetí osoba povinen řídit se Všeobecnými podmínkami ochrany *SEK* společnosti *Telefónica*, které jsou nedílnou součástí tohoto *Vyjádření*.

(6) Společnost *Telefónica* prohlašuje, že žadateli byly pro jím určené a vyznačené zájmové území poskytnuty veškeré dostupné informace o *SEK*.

(7) Žadateli převzetím tohoto *Vyjádření* vzniká povinnost poskytnuté informace a data užít pouze k účelu, pro který mu byla tato poskytnuta. Žadatel není oprávněn poskytnuté informace a data rozmnožovat, rozšiřovat, pronajímat, půjčovat či jinak užívat bez souhlasu společnosti *Telefónica*. V případě porušení těchto povinností vznikne žadateli odpovědnost vyplývající z platných právních předpisů, zejména předpisů práva autorského.

V případě jakýkoliv dotazů k poloze *SEK* a její dokumentaci lze kontaktovat společnost *Telefónica* na bezplatné lince 800 255 255.

Přílohami *Vyjádření* jsou:

- Všeobecné podmínky ochrany *SEK* společnosti *Telefónica*
- Situační výkres (obsahuje zájmové území určené a vyznačené žadatelem a výřezy účelové mapy *SEK*)
- Informace k vytyčení *SEK*

Vyjádření vydala společnost *Telefónica* dne: 25. 7. 2012.



Telefónica Czech Republic, a.s.
Za Brumlovkou 266/2
140 22 Praha 4
DIČ: CZ 60193336

188

Všeobecné podmínky ochrany SEK společnosti Telefónica

I. Obecná ustanovení

1. Stavebník, nebo jím pověřená třetí osoba, je povinen při provádění jakýchkoliv činností, zejména stavebních nebo jiných prací, při odstraňování havárií a projektování staveb, řídit se platnými právními předpisy, technickými a odbornými normami (včetně doporučených), správnou praxí v oboru stavebnictví a technologickými postupy a učinit veškerá opatření nezbytná k tomu, aby nedošlo k poškození nebo ohrožení sítě elektronických komunikací ve vlastnictví společnosti Telefónica a je výslovně srozuměn s tím, že SEK jsou součástí veřejné komunikační sítě, jsou zajišťovány ve veřejném zájmu a jsou chráněny právními předpisy.

2. Při jakékoliv činnosti v blízkosti vedení SEK je stavebník, nebo jím pověřená třetí osoba, povinen respektovat ochranné pásmo SEK tak, aby nedošlo k poškození nebo zamezení přístupu k SEK. Při křížení nebo souběhu činností se SEK je povinen řídit se platnými právními předpisy, technickými a odbornými normami (včetně doporučených), správnou praxí v oboru stavebnictví a technologickými postupy. Při jakékoliv činnosti ve vzdálenosti menší než 1,5 m od krajního vedení vyznačené trasy podzemního vedení SEK (dále jen PVSEK) nesmí používat mechanizačních prostředků a nevhodného nářadí.

3. Pro případ porušení kterékoliv z povinností stavebníka, nebo jím pověřené třetí osoby, založené Všeobecnými podmínkami ochrany SEK společnosti Telefónica je stavebník, nebo jím pověřená třetí osoba, odpovědný za veškeré náklady a škody, které společnosti Telefónica vzniknou porušením jeho povinností.

4. V případě, že budou zemní práce zahájeny po uplynutí doby platnosti tohoto Vyjádření, nelze toto Vyjádření použít jako podklad pro vytyčení a je třeba požádat o vydání nového Vyjádření.

5. Bude-li žadatel na společnosti Telefónica požadovat, aby se jako účastník správního řízení, pro jehož účely bylo toto Vyjádření vydáno, vzdala práva na odvolání proti rozhodnutí vydanému ve správním řízení, pro jehož účely bylo toto Vyjádření vydáno, je povinen kontaktovat POS.

II. Součinnost stavebníka při činnostech v blízkosti SEK

1. Započetí činnosti je stavebník, nebo jím pověřená třetí osoba, povinen oznámit POS. Oznámení bude obsahovat číslo Vyjádření, k němuž se vztahují tyto podmínky.

2. Před započatím zemních prací či jakékoliv jiné činnosti je stavebník, nebo jím pověřená třetí osoba, povinen zajistit vyznačení tras PVSEK na terénu dle polohopisné dokumentace. S vyznačenou trasou PVSEK prokazatelně seznámí všechny osoby, které budou a nebo by mohly činnosti provádět.

3. Stavebník, nebo jím pověřená třetí osoba, je povinen upozornit jakoukoliv třetí osobu, jež bude provádět zemní práce, aby zjistila nebo ověřila stranovou a hloubkovou polohu PVSEK příčnými sondami, a je srozuměn s tím, že možná odchylka uložení středu trasy PVSEK, stranová i hloubková, činí +/- 30 cm mezi skutečným uložením PVSEK a polohovými údaji ve výkresové dokumentaci.

4. Při provádění zemních prací v blízkosti PVSEK je stavebník, nebo jím pověřená třetí osoba, povinen postupovat tak, aby nedošlo ke změně hloubky uložení nebo prostorového uspořádání PVSEK. Odkryté PVSEK je stavebník, nebo jím pověřená třetí osoba, povinen zabezpečit proti prověšení, poškození a odcizení.

5. Při zjištění jakéhokoliv rozporu mezi údaji v projektové dokumentaci a skutečností je stavebník, nebo jím pověřená třetí osoba, povinen bez zbytečného odkladu přerušit práce a zjištění rozporu oznámit POS. V přerušovaných pracích lze pokračovat teprve poté, co od POS prokazatelně obdržel souhlas k pokračování v pracích.

6. V místech, kde PVSEK vystupuje ze země do budovy, rozváděče, na sloup apod. je stavebník, nebo jím pověřená třetí osoba, povinen vykonávat zemní práce se zvýšenou mírou opatrnosti s ohledem na ubývající krytí nad PVSEK. Výkopové práce v blízkosti sloupů nadzemního vedení SEK (dále jen NVSEK) je povinen provádět v takové vzdálenosti, aby nedošlo k narušení jejich stability, to vše za dodržení platných právních předpisů, technických a odborných norem, správné praxi v oboru stavebnictví a technologických postupů.

7. Při provádění zemních prací, u kterých nastane odkrytí *PVSEK*, je povinen stavebník, nebo jím pověřená třetí osoba před zakrytím *PVSEK* vyzvat *POS* ke kontrole. Zához je oprávněn provést až poté, kdy prokazatelně obdržel souhlas *POS*.

8. Stavebník, nebo jím pověřená třetí osoba, není oprávněn manipulovat s kryty kabelových komor a vstupovat do kabelových komor bez souhlasu společnosti *Telefónica*.

9. Stavebník, nebo jím pověřená třetí osoba, není oprávněn trasu *PVSEK* mimo vozovku přejíždět vozidly nebo stavební mechanizací, a to až do doby, než *PVSEK* řádně zabezpečí proti mechanickému poškození. Stavebník, nebo jím pověřená třetí osoba, je povinen projednat s *POS* způsob mechanické ochrany trasy *PVSEK*. Při přepravě vysokého nákladu nebo mechanizace pod trasou *NVSEK* je stavebník, nebo jím pověřená třetí osoba, povinen respektovat výšku *NVSEK* nad zemí.

10. Stavebník, nebo jím pověřená třetí osoba, není oprávněn na trase *PVSEK* (včetně ochranného pásma) jakkoliv měnit niveletu terénu, vysazovat trvalé porosty ani měnit rozsah a konstrukci zpevněných ploch (např. komunikací, parkovišť, vjezdů aj.).

11. Stavebník, nebo jím pověřená třetí osoba, je povinen manipulační a skladové plochy zřizovat v takové vzdálenosti od *NVSEK*, aby činnosti na/v manipulačních a skladových plochách nemohly být vykonávány ve vzdálenost menší než 1m od *NVSEK*.

12. Stavebník, nebo jím pověřená třetí osoba, je povinen obrátit se na *POS* v průběhu stavby, a to ve všech případech, kdy by i nad rámec těchto Všeobecných podmínek ochrany *SEK* společnosti *Telefónica* mohlo dojít ke střetu stavby se *SEK*.

13. Stavebník, nebo jím pověřená třetí osoba, není oprávněn užívat, přemísťovat a odstraňovat technologické, ochranné a pomocné prvky *SEK*.

14. Stavebník, nebo jím pověřená třetí osoba, není oprávněn bez předchozího projednání s *POS* jakkoliv manipulovat s případně odkrytými prvky *SEK*, zejména s ochrannou skříň optických spojek, optickými spojkami, technologickými rezervami či jakýmkoliv jiným zařízením *SEK*. Stavebník, nebo jím pověřená třetí osoba, je výslovně srozuměn s tím, že technologická rezerva představuje několik desítek metrů kabelu stočeného do kruhu a ochranou optické spojky je skříň o hraně cca 1m.

15. Stavebník, nebo jím pověřená třetí osoba, je povinen každé poškození či krádež *SEK* neprodleně od okamžiku zjištění takové skutečnosti, oznámit *POS* nebo poruchové službě společnosti *Telefónica*, telefonní číslo 800 184 084, pro oblast Praha lze užít telefonní číslo 241 400 500.

III. Práce v objektech a odstraňování objektů

1. Stavebník, nebo jím pověřená třetí osoba, je povinen před zahájením jakýchkoliv prací v budovách a jiných objektech, kterými by mohl ohrozit stávající *SEK*, prokazatelně kontaktovat *POS* a zajistit u společnosti *Telefónica* bezpečné odpojení *SEK*.

2. Při provádění činností v budovách a jiných objektech je stavebník, nebo jím pověřená třetí osoba, povinen v souladu s právními předpisy, technickými a odbornými normami (včetně doporučených), správnou praxí v oboru stavebnictví a technologickými postupy provést mimo jiné průzkum vnějších i vnitřních vedení *SEK* na omítce i pod ní.

IV. Součinnost stavebníka při přípravě stavby

1. Pokud by činností stavebníka, nebo jím pověřené třetí osoby, k níž je třeba povolení správního orgánu dle zvláštního právního předpisu, mohlo dojít k ohrožení či omezení *SEK*, je stavebník, nebo jím pověřená třetí osoba, povinen kontaktovat *POS* a předložit zakreslení *SEK* do příslušné dokumentace stavby (projektové, realizační, koordinační atp.).

2. V případě, že pro činnosti stavebníka, nebo jím pověřené třetí osoby, není třeba povolení správního orgánu dle zvláštního právního předpisu, je stavebník, nebo jím pověřená třetí osoba, povinen předložit zakreslení trasy *SEK* i s příslušnými kótami do zjednodušené dokumentace (katastrální mapa, plánec), ze které bude zcela patrná míra dotčení *SEK*.

3. Při projektování stavby, rekonstrukce či přeložky vedení a zařízení silových elektrických sítí, elektrických trakcí vlaků a tramvají, nejpozději však před zahájením správního řízení ve věci povolení stavby, rekonstrukce či přeložky vedení a zařízení silových elektrických sítí, elektrických trakcí vlaků a tramvají, je stavebník, nebo jím pověřená třetí osoba, povinen provést výpočet rušivých vlivů, zpracovat ochranná opatření a předat je *POS*. Stavebník, nebo jím pověřená třetí osoba, není oprávněn do doby, než obdrží od *POS* vyjádření k návrhu opatření, zahájit činnost, která by mohla způsobit ohrožení či poškození *SEK*. Způsobem uvedeným v předchozí větě je stavebník, nebo jím pověřená třetí osoba, povinen postupovat také při projektování stavby, rekonstrukce či přeložky produktovodů s katodovou ochranou.

4. Při projektování stavby, při rekonstrukci, která se nachází v ochranném pásmu radiových tras společnosti *Telefónica* a překračuje výšku 15 m nad zemským povrchem, a to včetně dočasných objektů zařízení staveniště (jeřáby, konstrukce, atd.), nejpozději však před zahájením správního řízení ve věci povolení takové stavby, je stavebník nebo jím pověřená třetí osoba, povinen kontaktovat *POS* za účelem projednání podmínek ochrany těchto radiových tras. Ochranné pásmo radiových tras v šíři 50m je zakresleno do situačního výkresu. Je tvořeno dvěma podélnými pruhy o šíři 25 m po obou stranách radiového paprsku v celé jeho délce, resp. 25 m kruhem kolem vysílacího radiového zařízení.

5. Pokud se v zájmovém území stavby nachází podzemní silnoproudé vedení (NN) společnosti *Telefónica* je stavebník, nebo jím pověřená třetí osoba, před zahájením správního řízení ve věci povolení správního orgánu k činnosti stavebníka, nebo jím pověřené třetí osoby, nejpozději však před zahájením stavby, povinen kontaktovat *POS*.

6. Pokud by navrhované stavby (produktovody, energovody aj.) svými ochrannými pásmy zasahovaly do prostoru stávajících tras a zařízení *SEK*, či do jejich ochranných pásem, je stavebník, nebo jím pověřená třetí osoba, povinen realizovat taková opatření, aby mohla být prováděna údržba a opravy *SEK*, a to i za použití mechanizace, otevřeného plamene a podobných technologií.

V. Křížení a souběh se SEK

1. Stavebník, nebo jím pověřená třetí osoba, je povinen v místech křížení *PVSEK* se sítěmi technické infrastruktury, pozemními komunikacemi, parkovacími plochami, vjezdy atp. ukládat *PVSEK* v zákonných předpisy stanovené hloubce a chránit *PVSEK* chráničkami s přesahem minimálně 0.5 m na každou stranu od hrany křížení. Chráničku je povinen utěsnit a zamezit vnikání nečistot.

2. Stavebník nebo jím pověřená třetí osoba, je výslovně srozuměn s tím, že v případě, kdy hodlá umístit stavbu sjezdu či vjezdu, je povinen stavbu sjezdu či vjezdu umístit tak, aby metalické kabely *SEK* nebyly umístěny v hloubce menší než 0,6 m a optické nebyly umístěny v hloubce menší než 1 m. V případě, že stavebník, nebo jím pověřená osoba, není schopen zajistit povinnosti dle předchozí věty, je povinen kontaktovat *POS*.

3. Stavebník, nebo jím pověřená třetí osoba, je povinen základy (stavby, opěrné zdi, podezdívky apod.) umístit tak, aby dodržel minimální vodorovný odstup 1,5 m od krajního vedení, případně kontaktovat *POS*.

4. Stavebník, nebo jím pověřená třetí osoba, není oprávněn trasy *PVSEK* znepřístupnit (např. zabetonováním).

5. Stavebník, nebo jím pověřená třetí osoba, je při křížení a souběhu stavby nebo sítí technické infrastruktury s kabelovodem povinen zejména:

- pokud plánované stavby nebo trasy sítí technické infrastruktury budou umístěny v blízkosti kabelovodu ve vzdálenosti menší než 2 m nebo při křížení kabelovodu ve vzdálenosti menší než 0,5 m nad nebo kdekoli pod kabelovodem, předložit *POS* a následně projednat zakreslení v příčných řezech,
- do příčného řezu zakreslit také profil kabelové komory v případě, kdy jsou sítě technické infrastruktury či stavby umístěny v blízkosti kabelové komory ve vzdálenosti menší než 2 m,
- neumísťovat nad trasou kabelovodu v podélném směru sítí technické infrastruktury,
- předložit *POS* vypracovaný odborný statický posudek včetně návrhu ochrany tělesa kabelovodu pod stavbou, ve vjezdu nebo pod zpevněnou plochou,
- nezakrývat vstupy do kabelových komor, a to ani dočasně,
- projednat s *POS*, nejpozději ve fázi projektové přípravy, jakékoliv výkopové práce, které by mohly být vedeny v úrovni či pod úrovní kabelovodu nebo kabelové komory a veškeré případy, kdy jsou trajektorie podvrtní a protlaků ve vzdálenosti menší než 1,5 m od kabelovodu.

Informace k vytyčení SEK

V případě požadavku na vytyčení PVSEK společnosti *Telefónica* se, prosím, obraťte na společnosti uvedené níže.

Telefónica Czech Republic, a.s. - středisko Morava sever

se sídlem: Za Brumlovkou 266/2 140 22 Praha 4 - Michle

IČ: 60193336

DIČ: CZ60193336

kontakt: tel: 596682863 obslužná doba po-pa 7 - 15 hod

Sitel, spol. s r.o., oblast Ostrava - výhradní dodavatel společnosti Telefónica Czech Republic, a.s.

se sídlem: U studia 2253/28, 700 30 Ostrava-Zábřeh

IČ: 44797320

DIČ: CZ 44797320

kontakt: Hana Hurníková, mobil: 725820758, e-mail: hhurnikova@sitel.cz

ALPROTEL GROUP, s.r.o.

se sídlem: Dobrá 543 Frýdek-Místek PSČ 739 51

IČ: 25863037

DIČ: CZ25863037

kontakt: Libor Kašperlík, mobil: 602783894, e-mail: kasperlik@alprotel.cz

GIS-STAVINVEX,a.s.

se sídlem: Bučinská 1733, 735 41 Petřvald

IČ: 25163558

DIČ: CZ25163558

kontakt: Mgr. Petr Holešínský, tel/fax: 596541102, mobil: 739372083, e-mail: ostrava@gis-stavinvex.cz

Josef Matoušek

se sídlem: Dvorní 766/27, Ostrava-Poruba, PSČ: 708 00

IČ: 75591961

DIČ: 6404090748

kontakt: Josef Matoušek, mobil: 602 516 579, e-mail: matousek1964@seznam.cz

KATES, spol. s r.o.

se sídlem: Důlní 889, 735 35 Horní Suchá

IČ: 47680954

DIČ:

kontakt: Stanislav Knebl, tel.: 596426011, mobil: 736626762, e-mail: knebl.kates@seznam.cz

Milan Kočvara

se sídlem: Osoboditelů 1200, 742 21 Kopřivnice

IČ: 63341620

DIČ:

kontakt: Milan Kočvara, mobil: 602439837, e-mail: vytyceni@seznam.cz

OPTOMONT, a.s.

se sídlem: Na Najmanské 915, 710 00 Ostrava

IČ: 25355759

DIČ: CZ25355759

kontakt: Tomáš Jurošek, tel.: 558340911, mobil: 606776048, e-mail: tomas.jurosek@optomont.cz

Rostislav Ralidiák

se sídlem: Karviná, Čsl.armády 2930/25, PSČ 73301

IČ: 70244090

DIČ: CZ70244090

kontakt: Rostislav Ralidiák, mobil: 602 749 579, e-mail: trasovani@atlas.cz

Příloha k Vyjádření č.j.: 127149/12

Číslo žádosti: 0112 770 881

Slezskomoravské telekomunikace Opava spol. s r.o.,

se sídlem: Příčná 2828/10, 746 01 Opava

IČ: 43964435

DIČ:

kontakt: Jan Socha, mobil: 602741244, e-mail: jan.socha@smt.cz

zástup: Jan Fojtík, mobil: 602774138, e-mail: jan.fojtik@smt.cz

SITUAČNÍ VÝKRES - ZÁJMOVÉ ÚZEMÍ



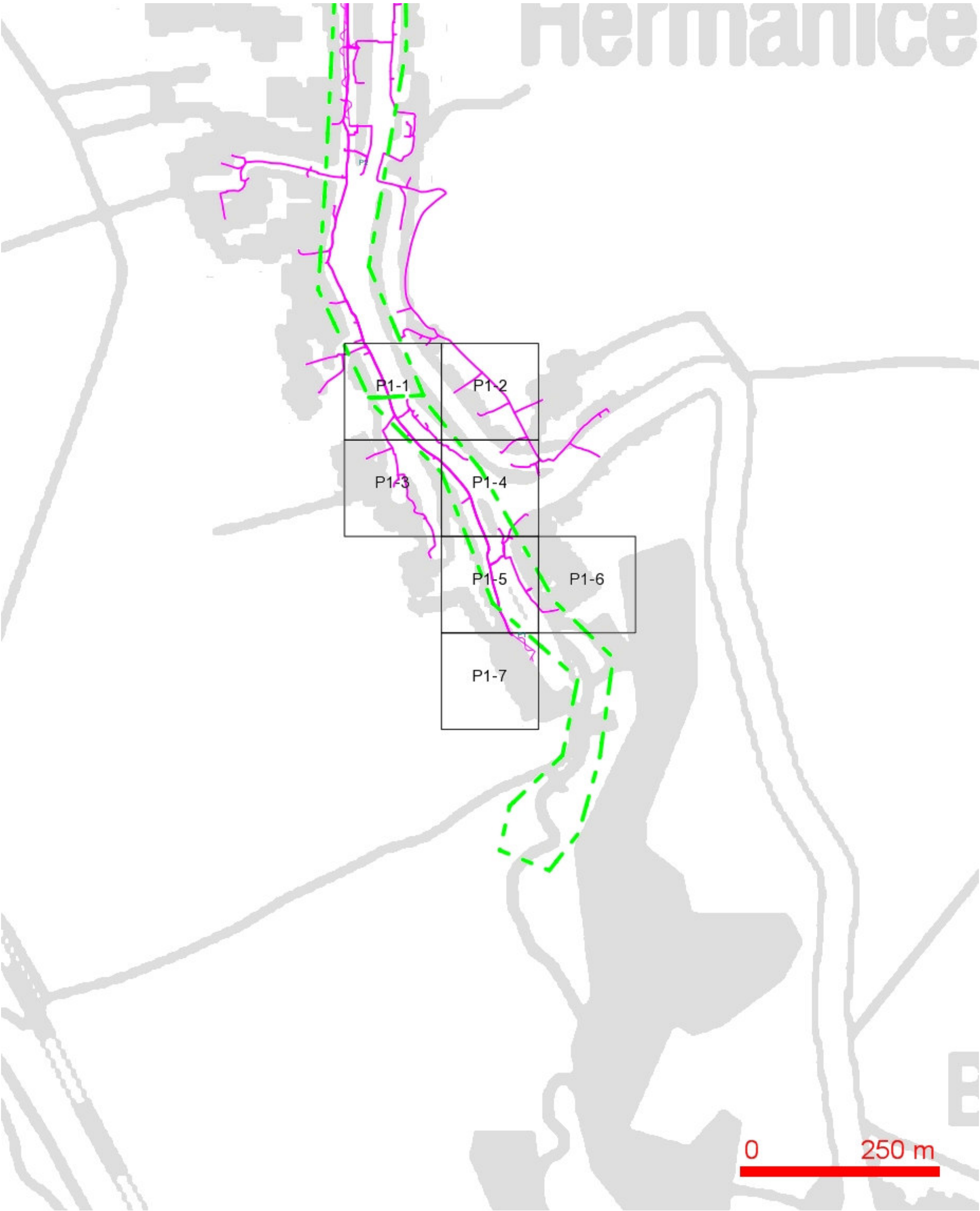
LEGENDA:
 --- ..hranice zájmového území k vyjádření

Telefónica Czech Republic, a.s.
 Za Brumlovkou 266/2
 140 22 Praha 4
 DIČ: CZ 60193336

188

[Handwritten signature]

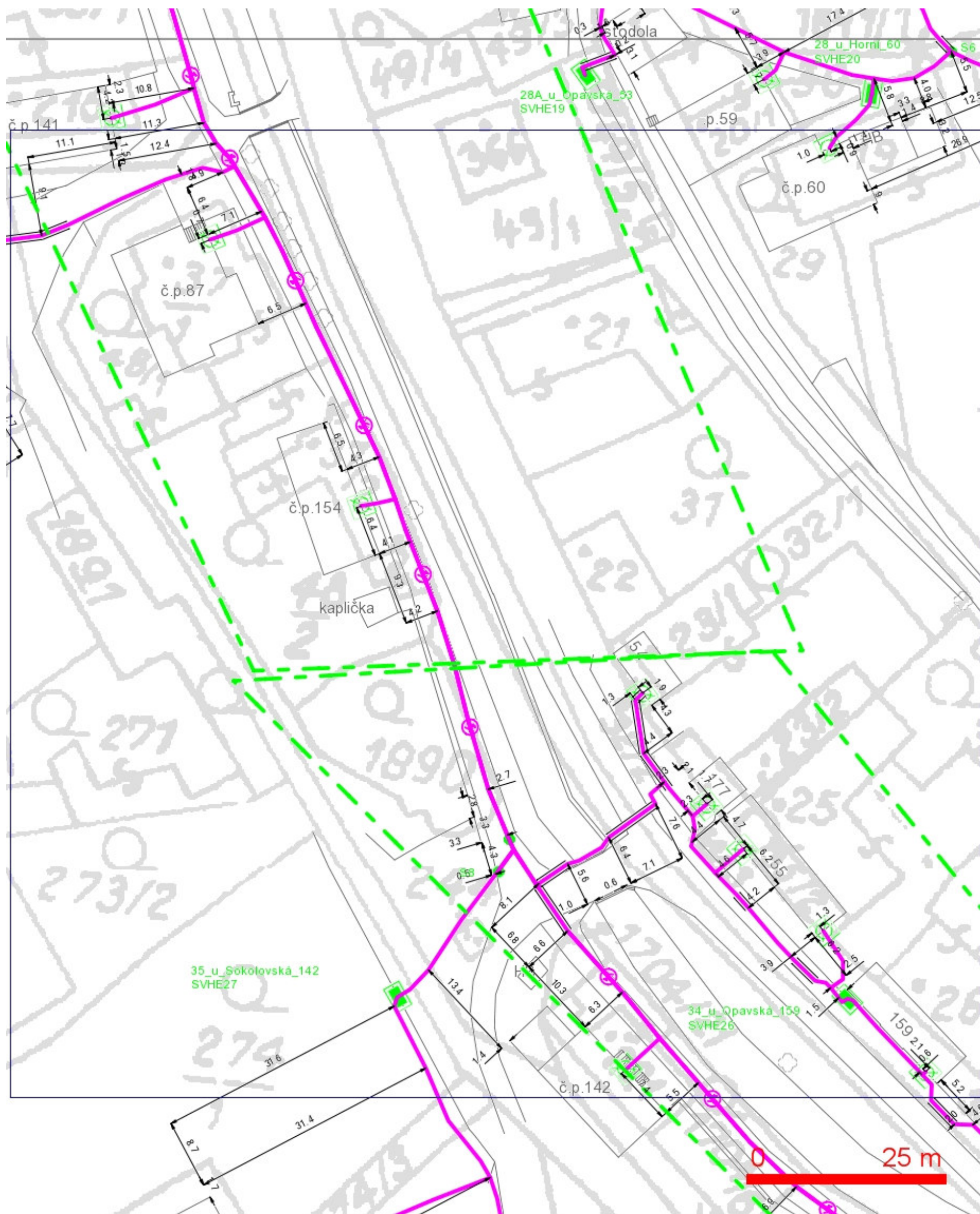
SITUAČNÍ VÝKRES - POLYGON 1



LEGENDA:

- | | | | |
|--|--|--|--|
| | ..hranice zájmového území k vyjádření | | ..nezaměřený průběh optického kabelu, HDPE trubky nebo souběh optického a metalického kabelu |
| | ..nn přípojka, území s nn přípojkou O2 | | ..radiové sítě, ochranné pásmo radiové sítě |
| | ..zaměřený průběh metalického kabelu | | ..nadzemní sítě |
| | ..zaměřený průběh optického kabelu, HDPE trubky nebo souběh optického a metalického kabelu | | ..zrušené sítě |
| | ..nezaměřený průběh metalického kabelu | | ..kolektor, kabelovod |

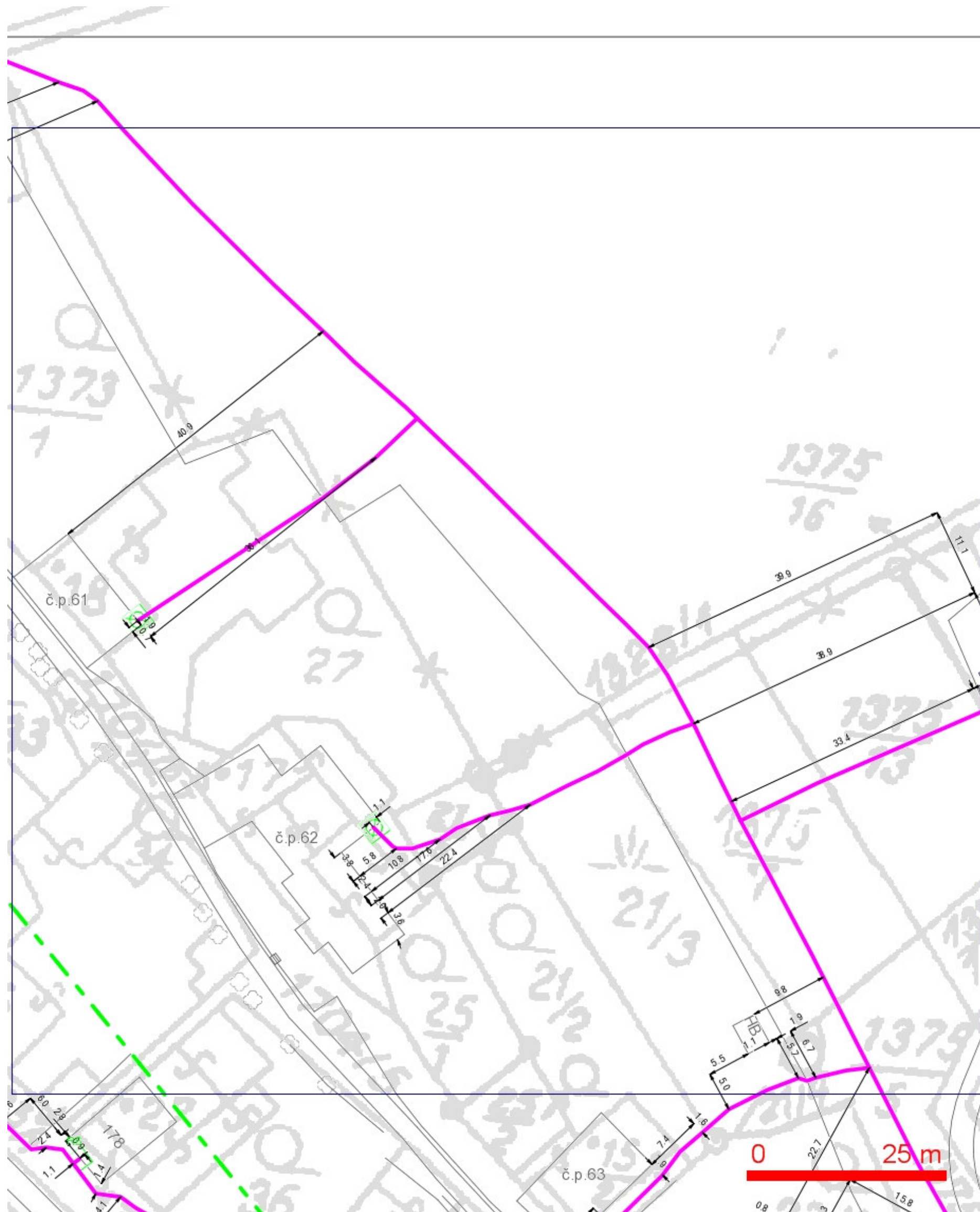
SITUAČNÍ VÝKRES - POLYGON 1, list kladu P1-1



LEGENDA:

- | | | | | |
|---------------------------------------|--|--------------------------------------|--|-----------------------|
| --- | ..hranice zájmového území k vyjádření | --- | ..nezaměřený průběh optického kabelu, HDPE trubky nebo souběh optického a metalického kabelu | |
| --- | ..nn přípojka, území s nn přípojkou O2 | --- | ..radiové sítě, ochranné pásmo radiové sítě | |
| --- | ..zaměřený průběh metalického kabelu | --- | ..nadzemní sítě | |
| --- | ..zaměřený průběh optického kabelu, HDPE trubky nebo souběh optického a metalického kabelu | --- | ..zrušené sítě | |
| --- | ..nezaměřený průběh metalického kabelu | --- | --- | ..kolektor, kabelovod |

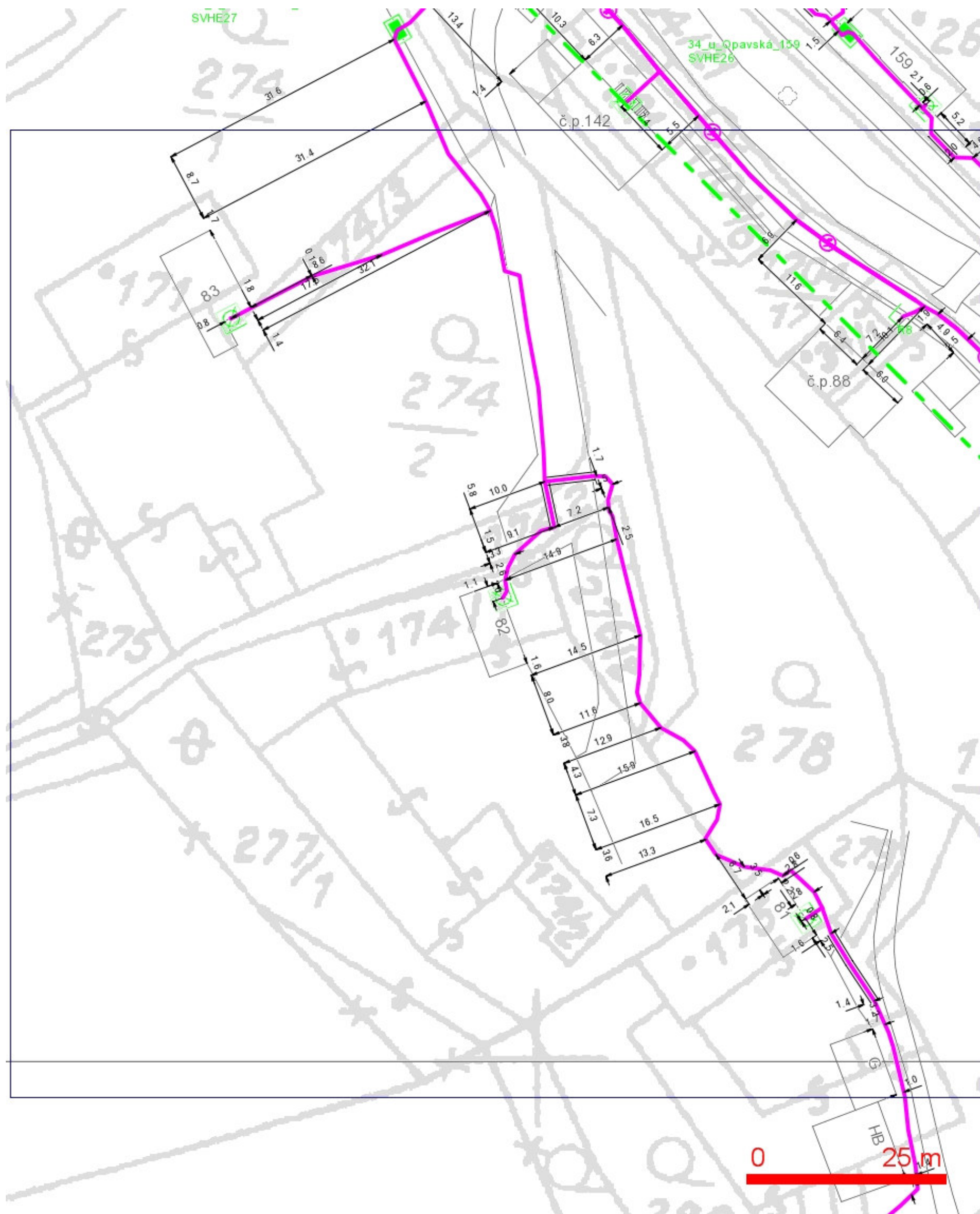
SITUAČNÍ VÝKRES - POLYGON 1, list kladu P1-2



LEGENDA:

- | | |
|--|--|
| — ..hranice zájmového území k vyjádření | — ..nezaměřený průběh optického kabelu, HDPE trubky nebo souběh optického a metalického kabelu |
| — ..nn přípojka, území s nn přípojkou O2 | RR → ..radiové sítě, ochranné pásmo radiové sítě |
| — ..zaměřený průběh metalického kabelu | — ..nadmerná síť |
| — ..zaměřený průběh optického kabelu, HDPE trubky nebo souběh optického a metalického kabelu | — ..zrušené sítě |
| — ..nezaměřený průběh metalického kabelu | — ..kolektor, kabelovod |

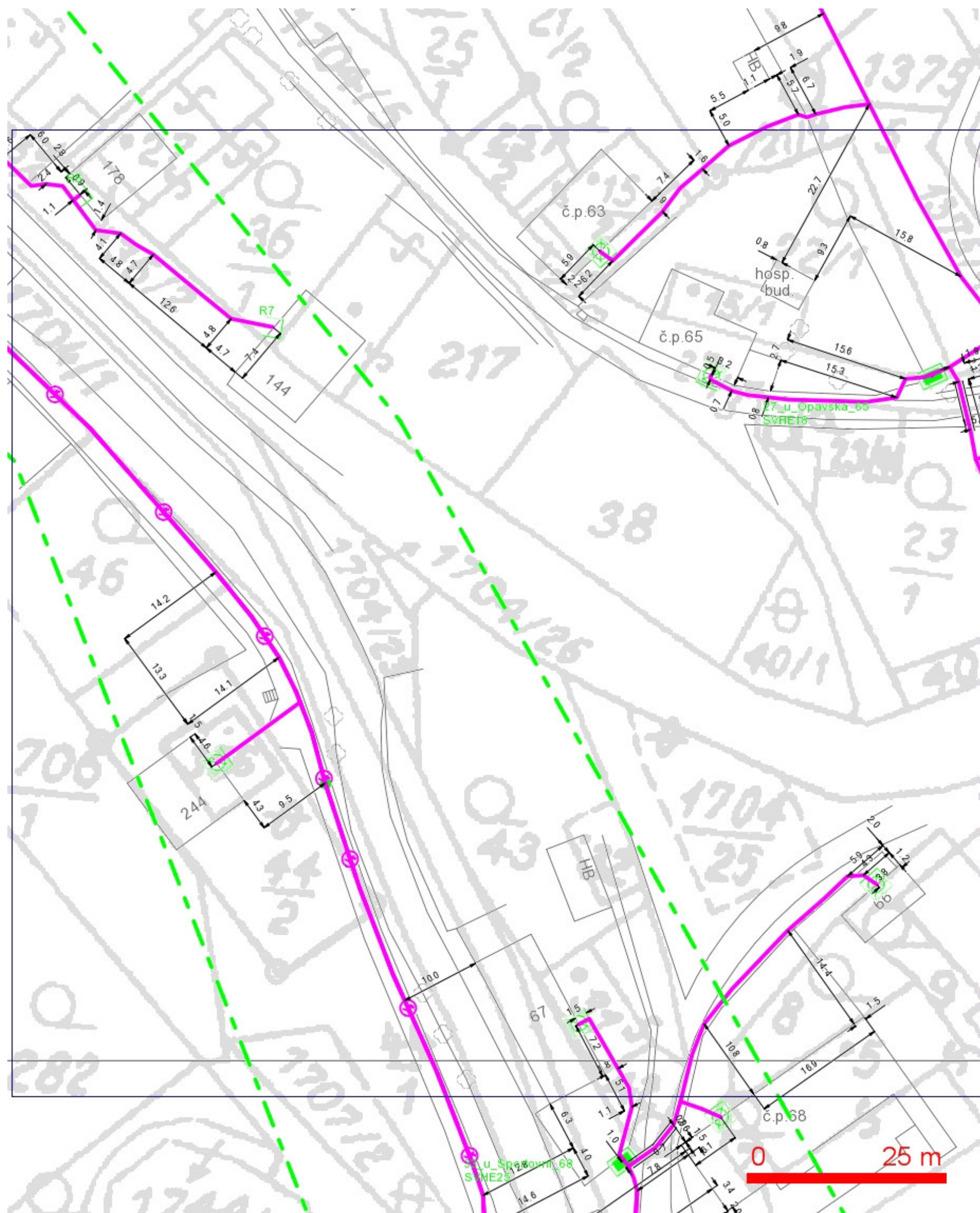
SITUAČNÍ VÝKRES - POLYGON 1, list kladu P1-3



LEGENDA:

- | | | | |
|-------------------------------------|--|-------------------------------------|--|
| — | ..hranice zájmového území k vyjádření | — | ..nezaměřený průběh optického kabelu, HDPE trubky nebo souběh optického a metalického kabelu |
| — | ..nn přípojka, území s nn přípojkou O2 | — | ..radiové sítě, ochranné pásmo radiové sítě |
| — | ..zaměřený průběh metalického kabelu | — | ..nadzemní sítě |
| — | ..zaměřený průběh optického kabelu, HDPE trubky nebo souběh optického a metalického kabelu | — | ..zrušené sítě |
| — | ..nezaměřený průběh metalického kabelu | — | ..kolektor, kabelovod |

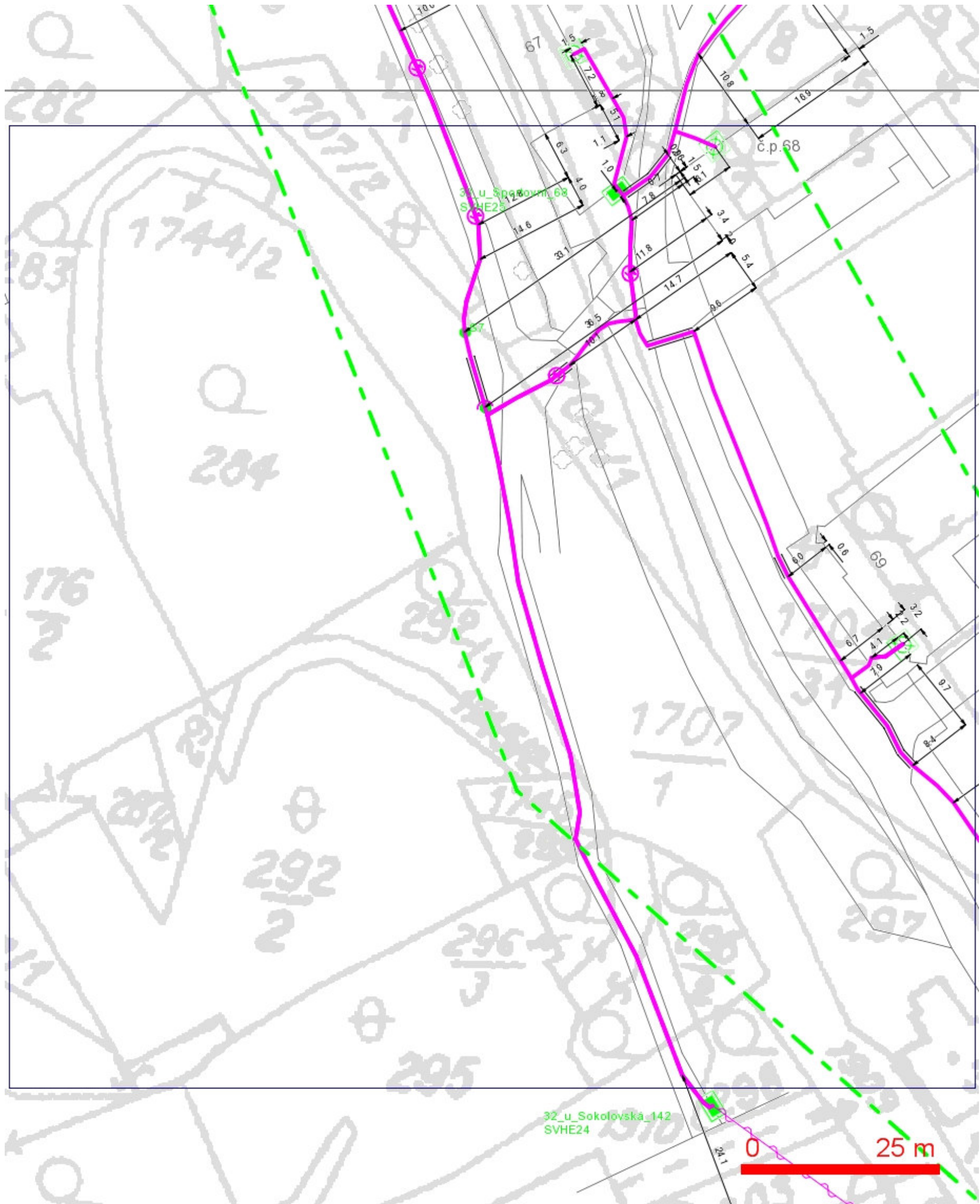
SITUAČNÍ VÝKRES - POLYGON 1, list kladu P1-4



LEGENDA:

- | | | | |
|--|--|--|--|
| --- | ..hranice zájmového území k vyjádření | --- | ..nezaměřený průběh optického kabelu, HDPE trubky nebo souběh optického a metalického kabelu |
| --- | ..nn přípojka, území s nn přípojkou O2 | RR | ..radiové sítě, ochranné pásmo radiové sítě |
| --- | ..zaměřený průběh metalického kabelu | --- | ..nadzemní sítě |
| --- | ..zaměřený průběh optického kabelu, HDPE trubky nebo souběh optického a metalického kabelu | --- | ..zrušené sítě |
| --- | ..nezaměřený průběh metalického kabelu | | ..kolektor, kabelovod |

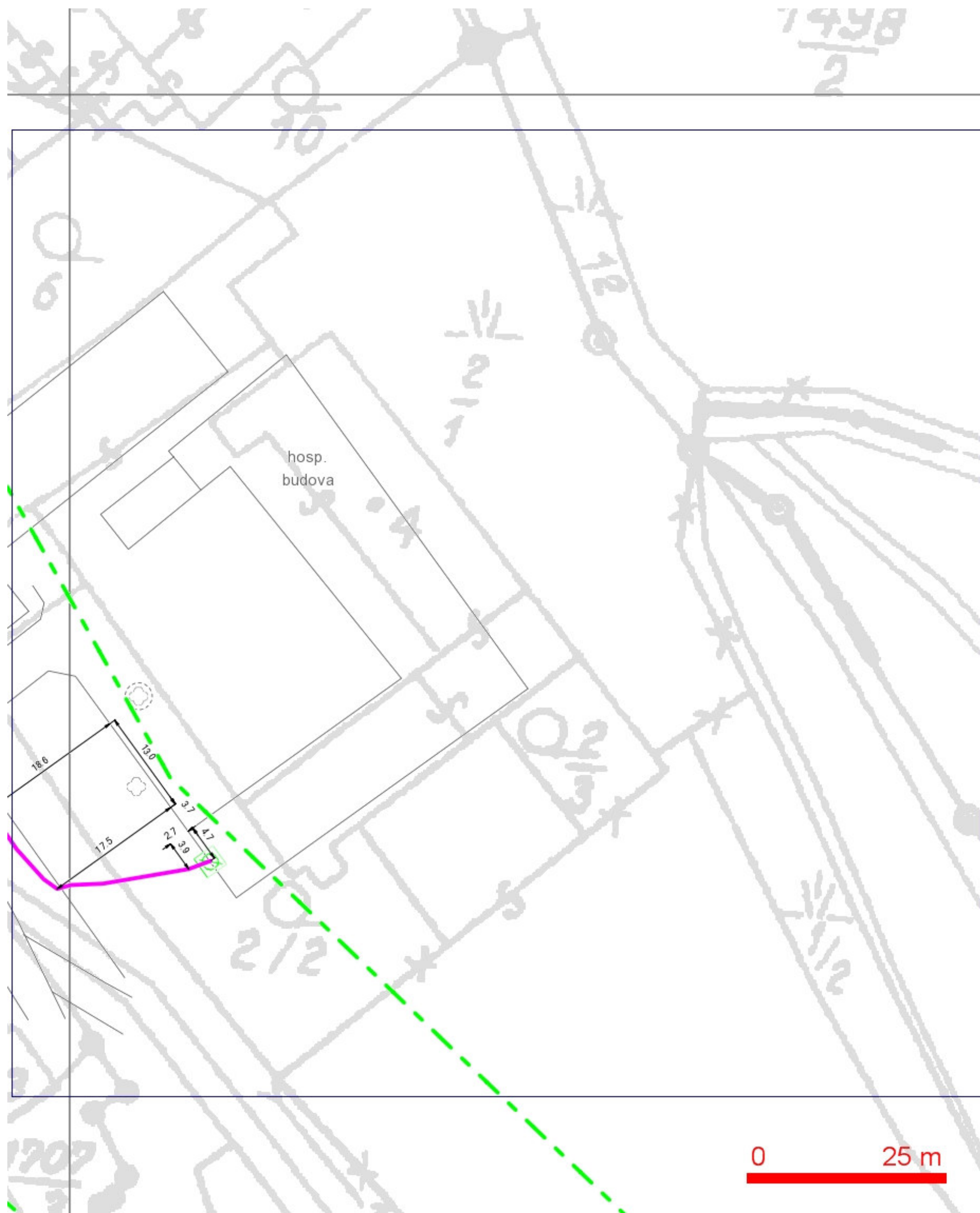
SITUAČNÍ VÝKRES - POLYGON 1, list kladu P1-5



LEGENDA:

- | | | | |
|--|--|--|--|
| | ..hranice zájmového území k vyjádření | | ..nezaměřený průběh optického kabelu, HDPE trubky nebo souběh optického a metalického kabelu |
| | ..nn přípojka, území s nn přípojkou O2 | | ..zaměřený průběh optického kabelu, HDPE trubky nebo souběh optického a metalického kabelu |
| | ..zaměřený průběh metalického kabelu | | ..nezaměřený průběh metalického kabelu |
| | ..zaměřený průběh optického kabelu, HDPE trubky nebo souběh optického a metalického kabelu | | ..radiové sítě, ochranné pásmo radiové sítě |
| | ..nezaměřený průběh metalického kabelu | | ..nadzemní sítě |
| | | | ..zrušené sítě |
| | | | ..kolektor, kabelovod |

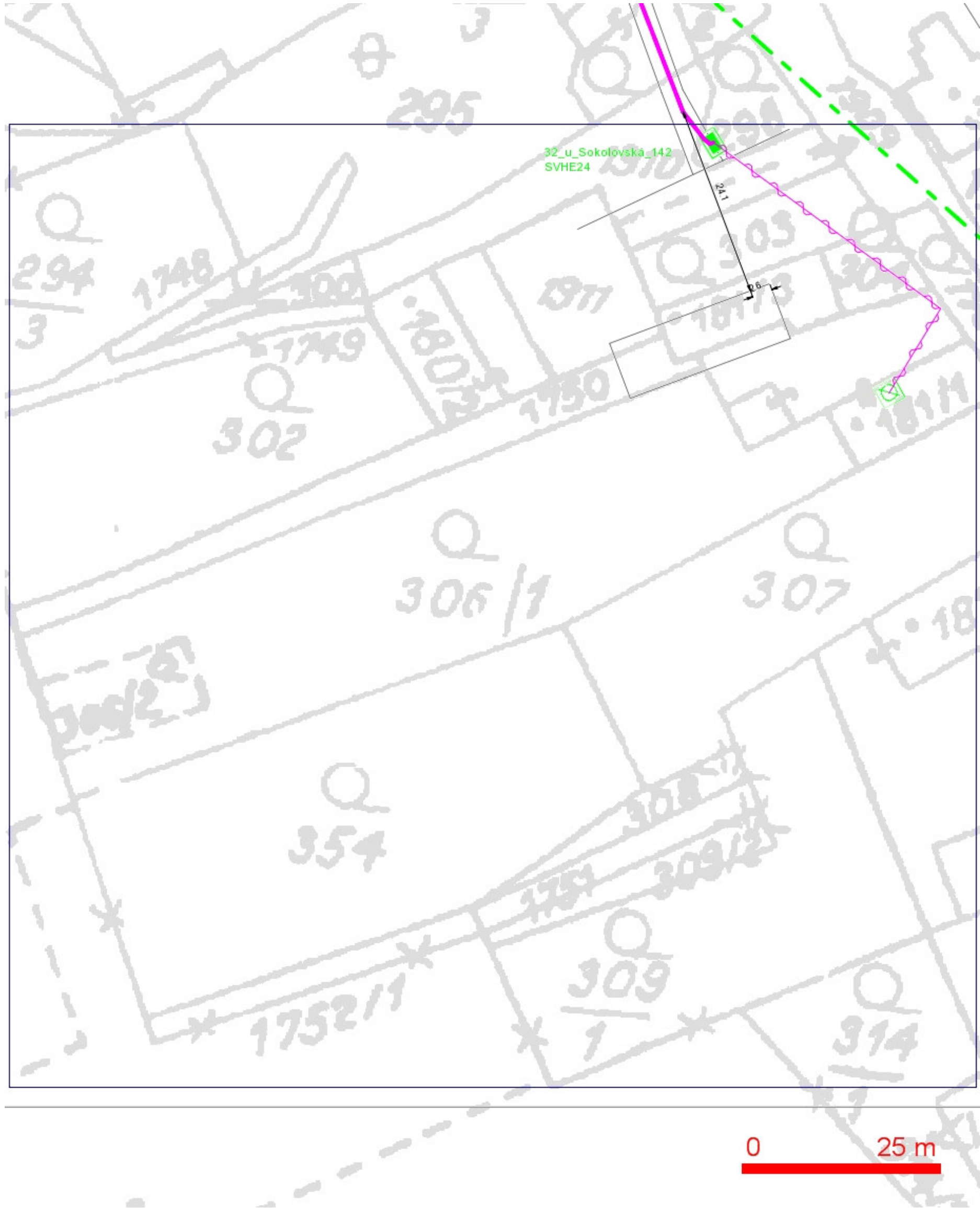
SITUAČNÍ VÝKRES - POLYGON 1, list kladu P1-6



LEGENDA:

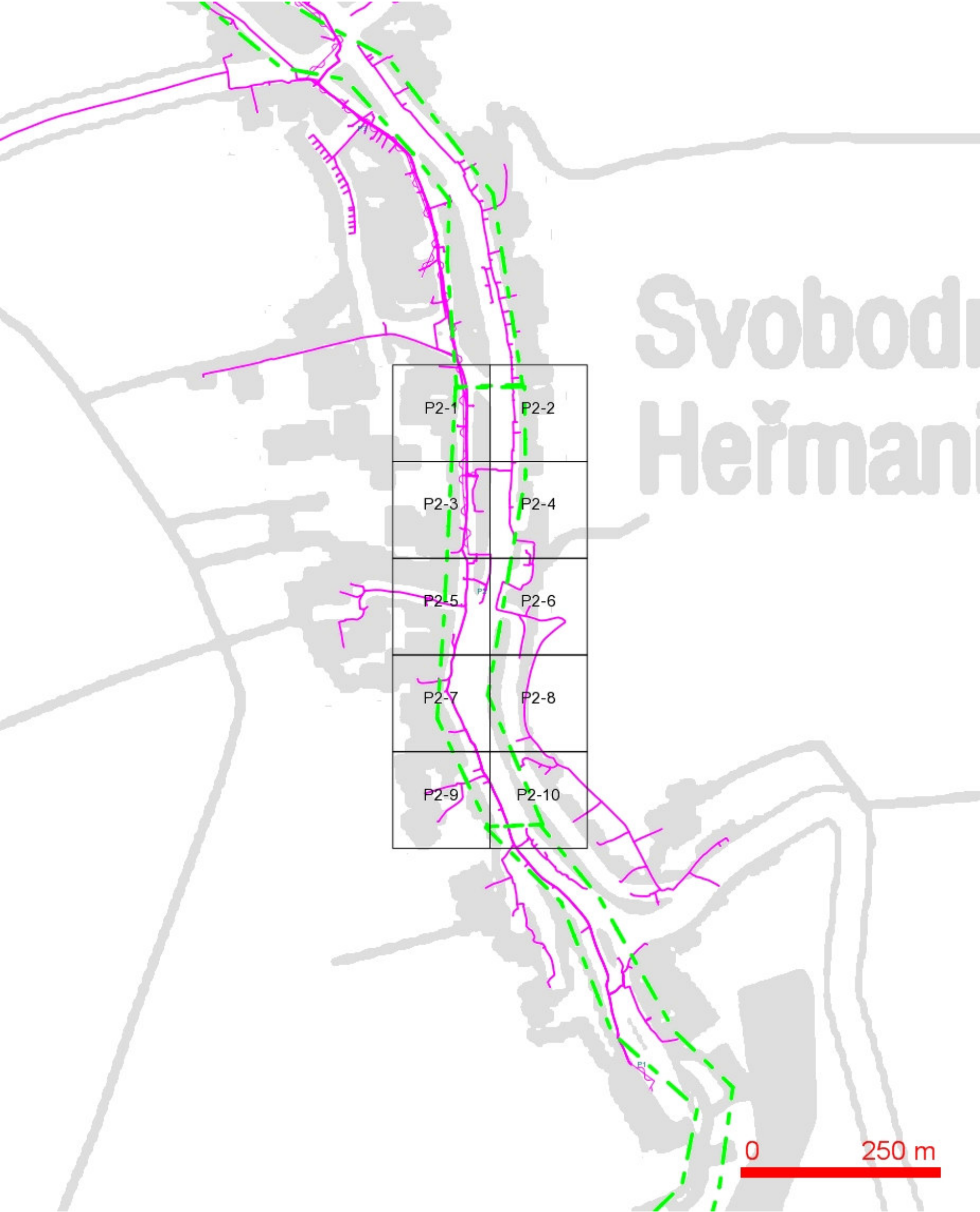
- | | | | |
|--|--|--|--|
| | ..hranice zájmového území k vyjádření | | ..nezaměřený průběh optického kabelu, HDPE trubky nebo souběh optického a metalického kabelu |
| | ..nn přípojka, území s nn přípojkou O2 | | |
| | ..zaměřený průběh metalického kabelu | | |
| | ..zaměřený průběh optického kabelu, HDPE trubky nebo souběh optického a metalického kabelu | | ..radiové síť, ochranné pásmo radiové sítě |
| | ..nezaměřený průběh metalického kabelu | | ..nadzemní síť |
| | | | ..zrušená síť |
| | | | == = ..kolektor, kabelovod |

SITUAČNÍ VÝKRES - POLYGON 1, list kladu P1-7



- LEGENDA:
- | | | | |
|--|--|--|--|
| | ..hranice zájmového území k vyjádření | | ..nezaměřený průběh optického kabelu, HDPE trubky nebo souběh optického a metalického kabelu |
| | ..nn přípojka, území s nn přípojkou O2 | | ..radiové sítě, ochranné pásmo radiové sítě |
| | ..zaměřený průběh metalického kabelu | | ..nadzemní sítě |
| | ..zaměřený průběh optického kabelu, HDPE trubky nebo souběh optického a metalického kabelu | | ..zrušené sítě |
| | ..nezaměřený průběh metalického kabelu | | ..kolektor, kabelovod |

SITUAČNÍ VÝKRES - POLYGON 2



LEGENDA:

- ..hranice zájmového území k vyjádření

..nn přípojka, území s nn přípojkou O2

..zaměřený průběh metalického kabelu

..zaměřený průběh optického kabelu, HDPE trubky nebo souběh optického a metalického kabelu

..nezaměřený průběh metalického kabelu
- ..nezaměřený průběh optického kabelu, HDPE trubky nebo souběh optického a metalického kabelu

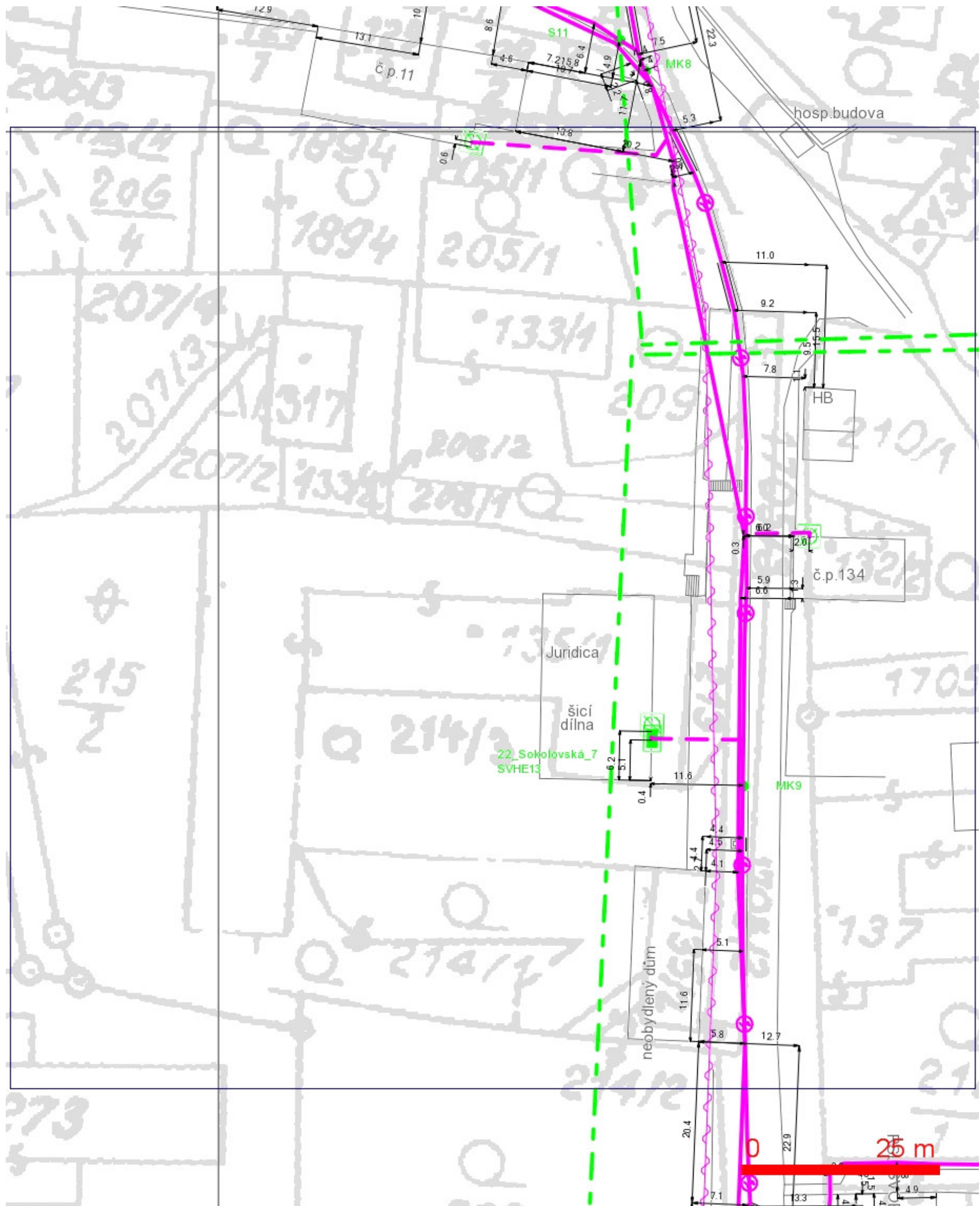
..radiové síť, ochranné pásmo radiové sítě

..nadzemní síť

..zrušené síť

..kolektor, kabelovod

SITUAČNÍ VÝKRES - POLYGON 2, list kladu P2-1



LEGENDA:

- | | | | |
|---|--|----|--|
| — | ..hranice zájmového území k vyjádření | — | ..nezaměřený průběh optického kabelu, HDPE trubky nebo souběh optického a metalického kabelu |
| — | ..nn přípojka, území s nn přípojkou O2 | RR | ..radiové sítě, ochranné pásmo radiové sítě |
| — | ..zaměřený průběh metalického kabelu | — | ..nadzemní sítě |
| — | ..zaměřený průběh optického kabelu, HDPE trubky nebo souběh optického a metalického kabelu | — | ..zrušené sítě |
| — | ..nezaměřený průběh metalického kabelu | — | ..kolektor, kabelovod |

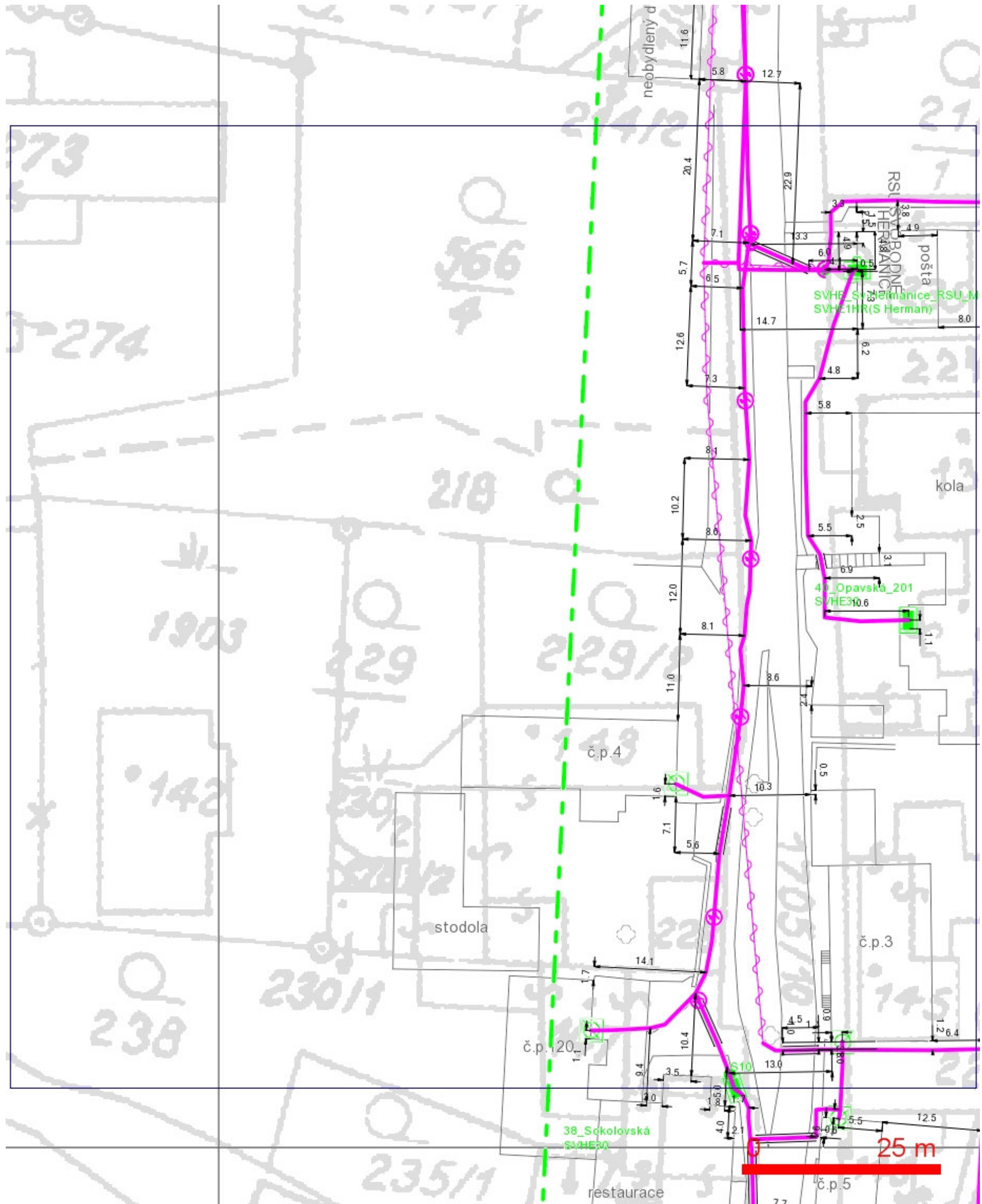
SITUAČNÍ VÝKRES - POLYGON 2, list kladu P2-2



LEGENDA:

- | | | | |
|--|--|--|--|
| --- | ..hranice zájmového území k vyjádření | --- | ..nezaměřený průběh optického kabelu, HDPE trubky nebo souběh optického a metalického kabelu |
| --- | ..nn přípojka, území s nn přípojkou O2 | RR | ..radiové sítě, ochranné pásmo radiové sítě |
| --- | ..zaměřený průběh metalického kabelu | --- | ..nadzemní sítě |
| --- | ..zaměřený průběh optického kabelu, HDPE trubky nebo souběh optického a metalického kabelu | --- | ..zrušené sítě |
| --- | ..nezaměřený průběh metalického kabelu | --- | ..kolektor, kabelovod |

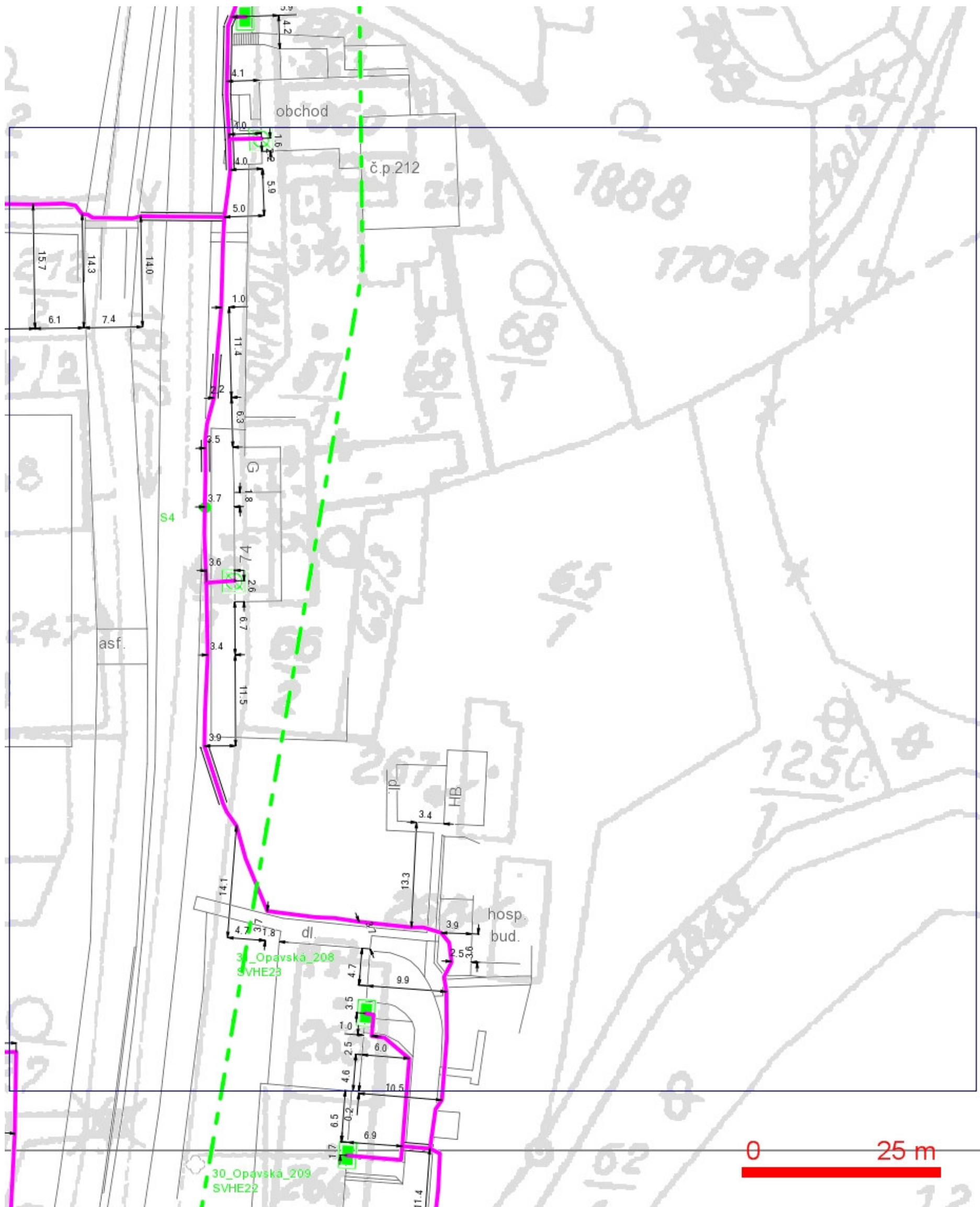
SITUAČNÍ VÝKRES - POLYGON 2, list kladu P2-3



LEGENDA:

- | | | | |
|---|--|----|--|
| — | ..hranice zájmového území k vyjádření | — | ..nezaměřený průběh optického kabelu, HDPE trubky nebo souběh optického a metalického kabelu |
| — | ..nn přípojka, území s nn přípojkou O2 | RR | ..radiové sítě, ochranné pásmo radiové sítě |
| — | ..zaměřený průběh metalického kabelu | — | ..nadzemní sítě |
| — | ..zaměřený průběh optického kabelu, HDPE trubky nebo souběh optického a metalického kabelu | — | ..zrušené sítě |
| — | ..nezaměřený průběh metalického kabelu | — | ..kolektor, kabelovod |

SITUAČNÍ VÝKRES - POLYGON 2, list kladu P2-4



LEGENDA:

- | | | | |
|---------------------------------------|--|--------------------------------------|--|
| --- | ..hranice zájmového území k vyjádření | --- | ..nezaměřený průběh optického kabelu, HDPE trubky nebo souběh optického a metalického kabelu |
| --- | ..nn přípojka, území s nn přípojkou O2 | --- | ..radiové sítě, ochranné pásmo radiové sítě |
| --- | ..zaměřený průběh metalického kabelu | --- | ..nadzemní sítě |
| --- | ..zaměřený průběh optického kabelu, HDPE trubky nebo souběh optického a metalického kabelu | --- | ..zrušené sítě |
| --- | ..nezaměřený průběh metalického kabelu | --- | = = = ..kolektor, kabelovod |

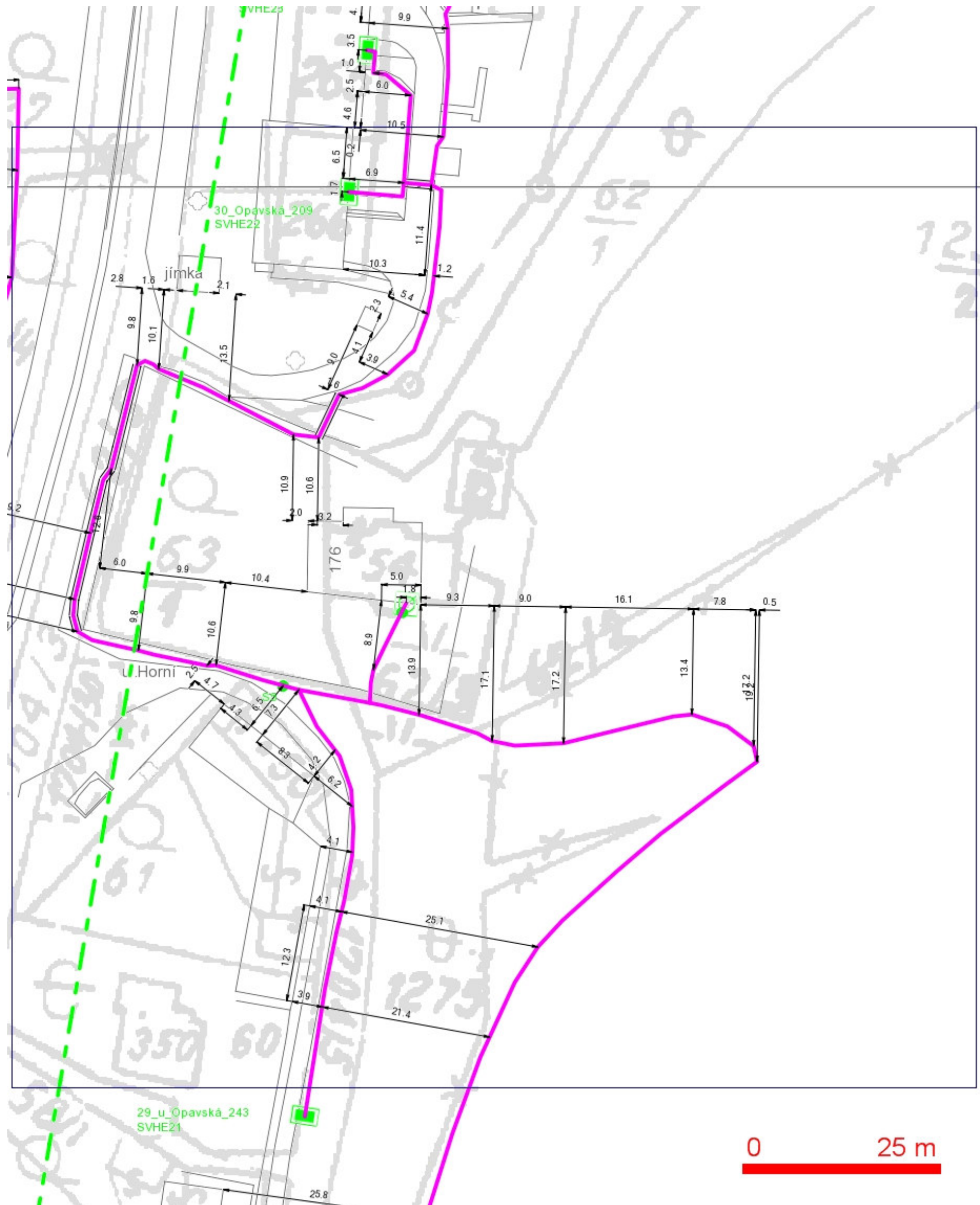
SITUAČNÍ VÝKRES - POLYGON 2, list kladu P2-5



LEGENDA:

- | | | | |
|--|--|--|--|
| | ..hranice zájmového území k vyjádření | | ..nezaměřený průběh optického kabelu, HDPE trubky nebo souběh optického a metalického kabelu |
| | ..nn přípojka, území s nn přípojkou O2 | | ..radiové sítě, ochranné pásmo radiové sítě |
| | ..zaměřený průběh metalického kabelu | | ..nadzemní sítě |
| | ..zaměřený průběh optického kabelu, HDPE trubky nebo souběh optického a metalického kabelu | | ..zrušené sítě |
| | ..nezaměřený průběh metalického kabelu | | ..kolektor, kabelovod |

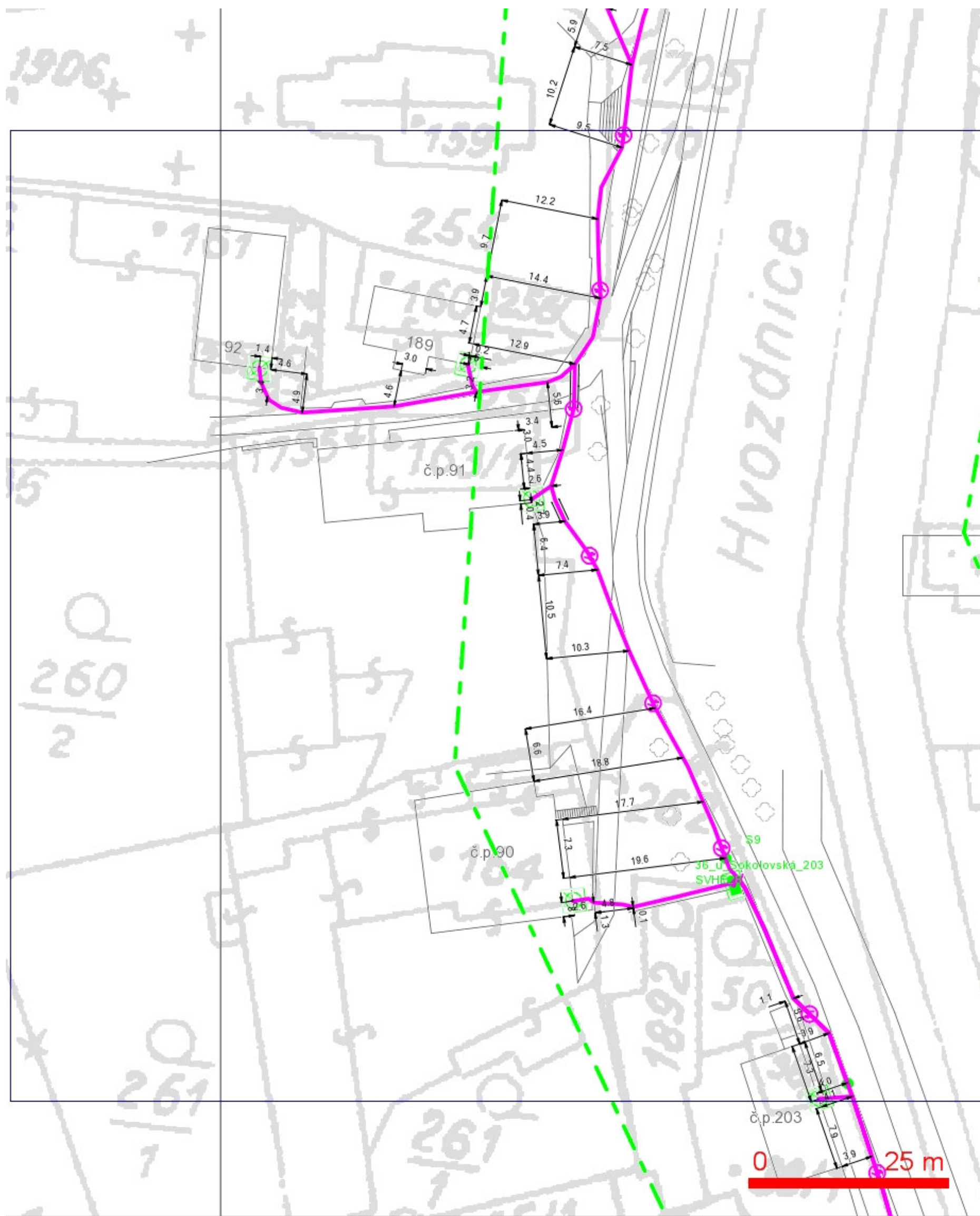
SITUAČNÍ VÝKRES - POLYGON 2, list kladu P2-6



LEGENDA:

- | | | | |
|--|--|--|--|
| --- | ..hranice zájmového území k vyjádření | --- | ..nezaměřený průběh optického kabelu, HDPE trubky nebo souběh optického a metalického kabelu |
| --- | ..nn přípojka, území s nn přípojkou O2 | RR | ..radiové sítě, ochranné pásmo radiové sítě |
| --- | ..zaměřený průběh metalického kabelu | --- | ..nadmerná síť |
| --- | ..zaměřený průběh optického kabelu, HDPE trubky nebo souběh optického a metalického kabelu | --- | ..zrušené sítě |
| --- | ..nezaměřený průběh metalického kabelu | | ..kolektor, kabelovod |

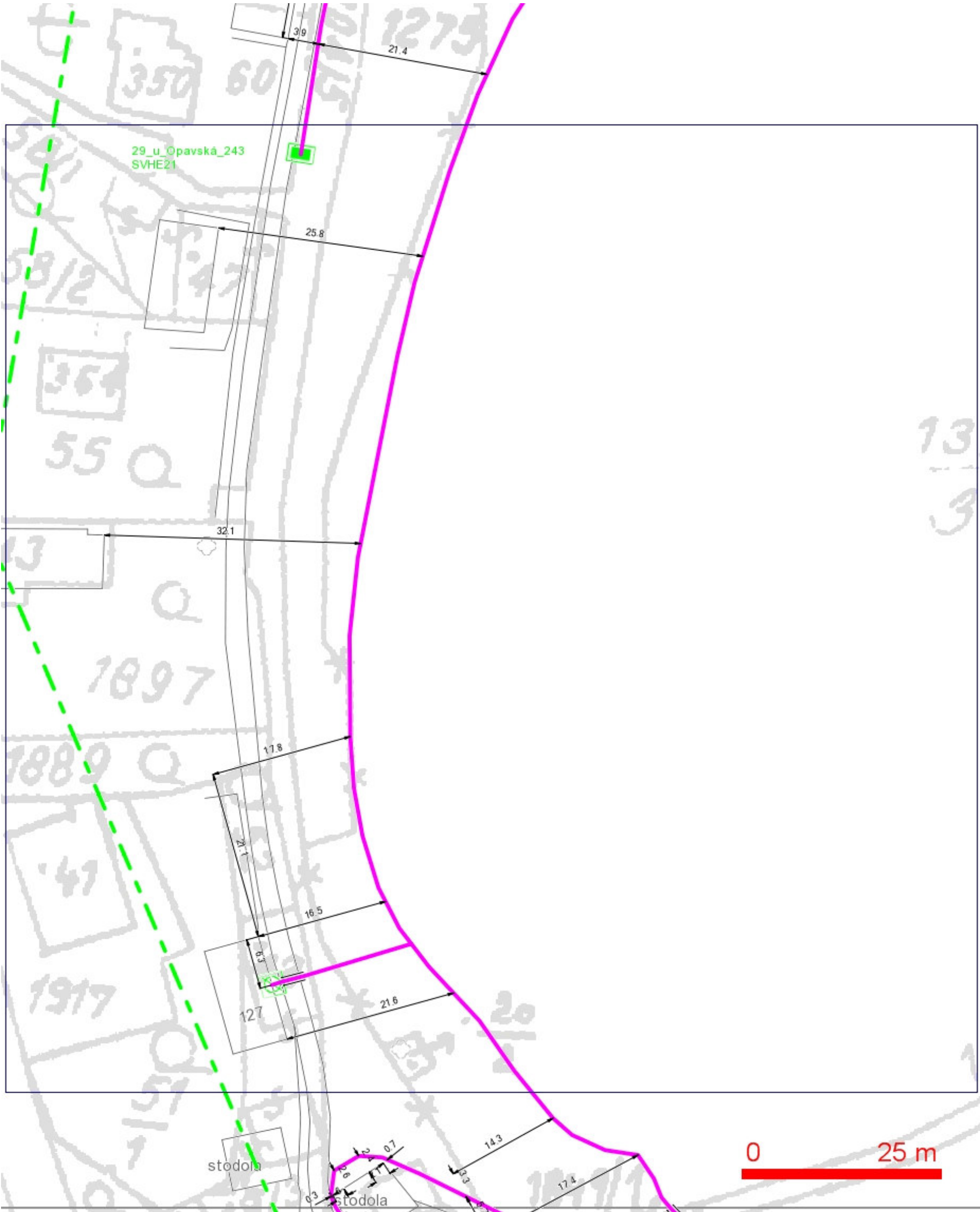
SITUAČNÍ VÝKRES - POLYGON 2, list kladu P2-7



LEGENDA:

- | | |
|--|--|
| — ..hranice zájmového území k vyjádření | — ..nezaměřený průběh optického kabelu, HDPE trubky nebo souběh optického a metalického kabelu |
| — ..nn přípojka, území s nn přípojkou O2 | RR —> ..radiové sítě, ochranné pásmo radiové sítě |
| — ..zaměřený průběh metalického kabelu | — ..nadzemní sítě |
| — ..zaměřený průběh optického kabelu, HDPE trubky nebo souběh optického a metalického kabelu | — ..zrušené sítě |
| — ..nezaměřený průběh metalického kabelu | — ..kolektor, kabelovod |

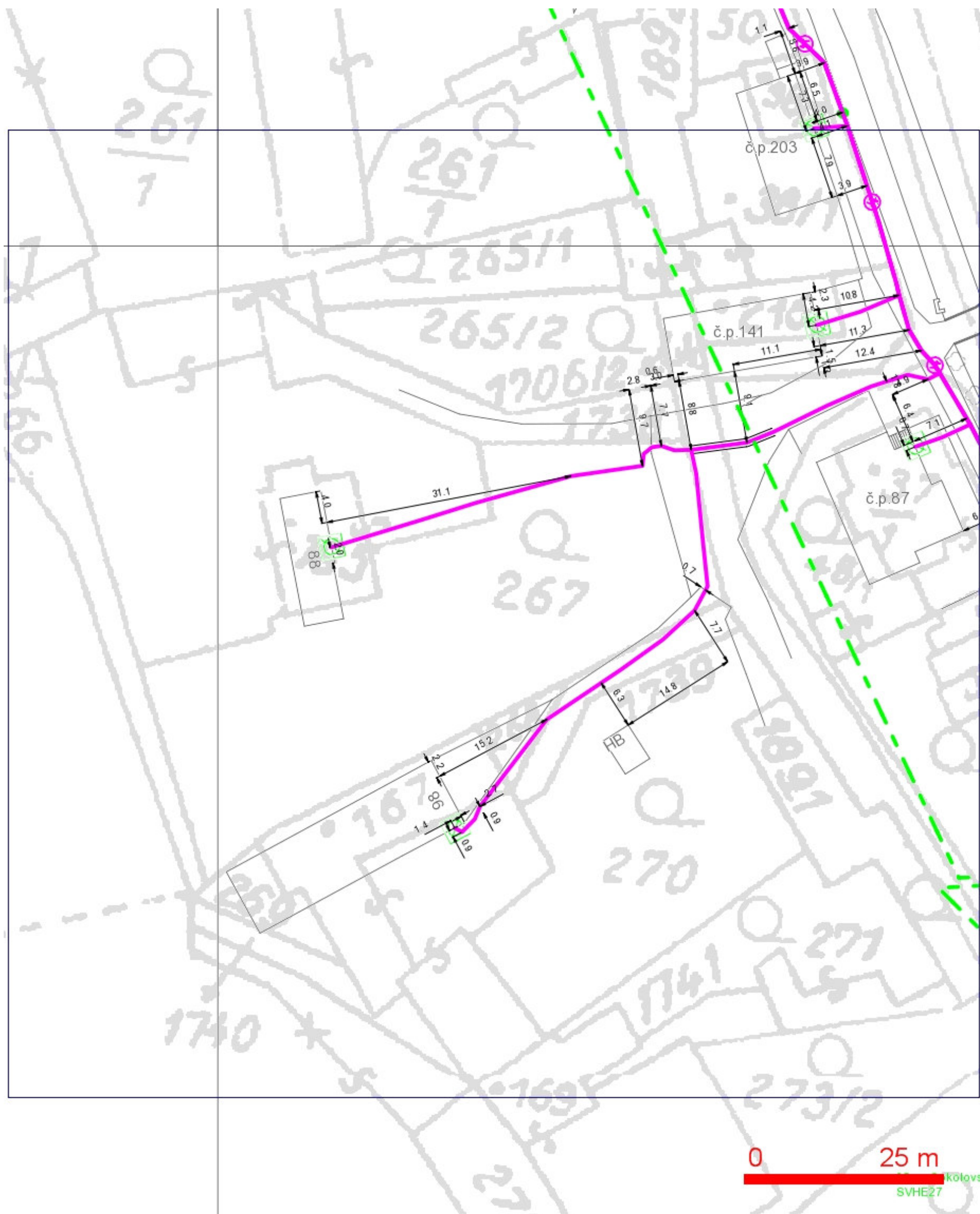
SITUAČNÍ VÝKRES - POLYGON 2, list kladu P2-8



LEGENDA:

- | | | | |
|--|--|--|--|
| | ..hranice zájmového území k vyjádření | | ..nezaměřený průběh optického kabelu, HDPE trubky nebo souběh optického a metalického kabelu |
| | ..nn přípojka, území s nn přípojkou O2 | | ..radiové sítě, ochranné pásmo radiové sítě |
| | ..zaměřený průběh metalického kabelu | | ..nadzemní sítě |
| | ..zaměřený průběh optického kabelu, HDPE trubky nebo souběh optického a metalického kabelu | | ..zrušené sítě |
| | ..nezaměřený průběh metalického kabelu | | ..kolektor, kabelovod |

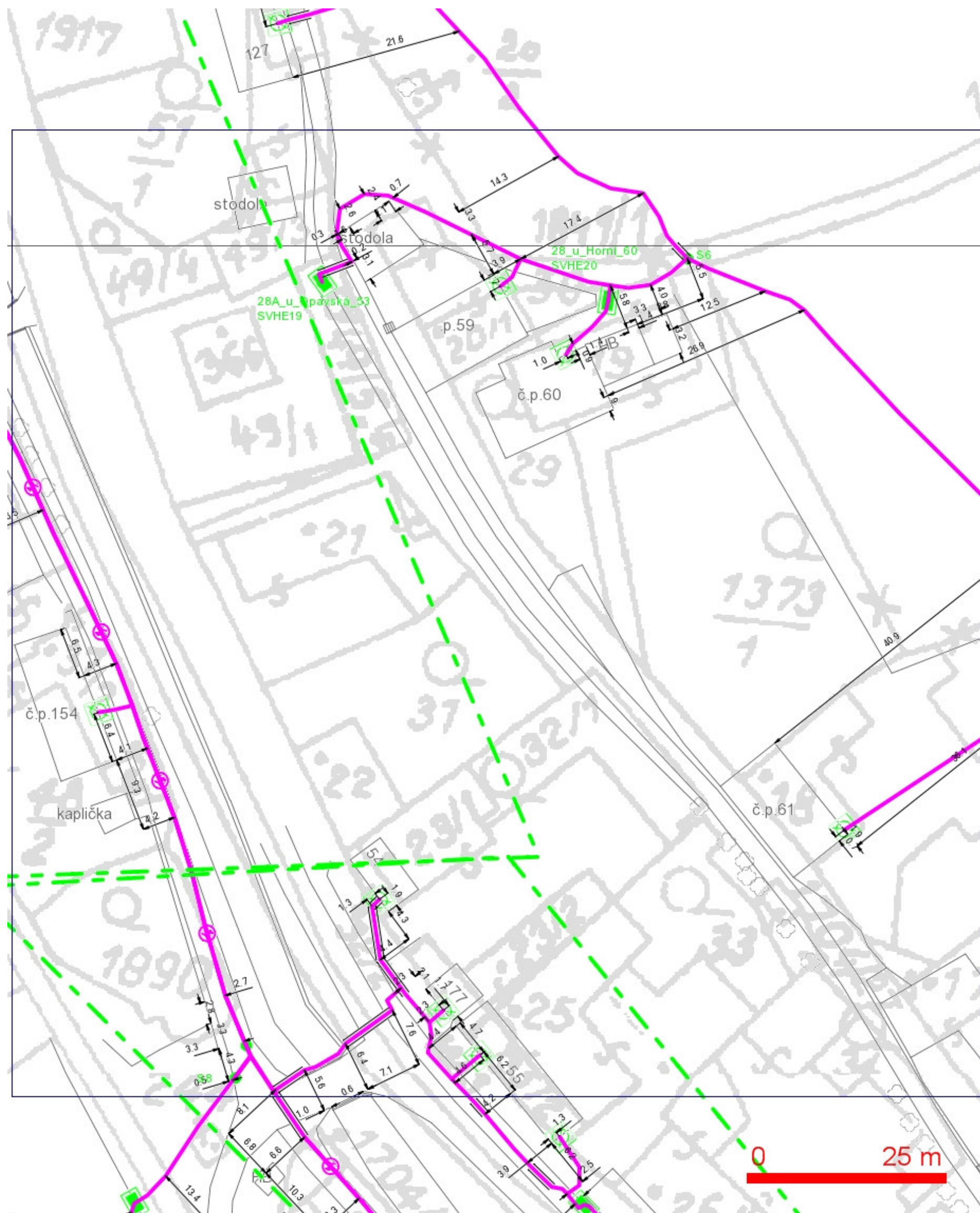
SITUAČNÍ VÝKRES - POLYGON 2, list kladu P2-9



LEGENDA:

- | | | | |
|---------------------------------------|--|--------------------------------------|--|
| --- | ..hranice zájmového území k vyjádření | --- | ..nezaměřený průběh optického kabelu, HDPE trubky nebo souběh optického a metalického kabelu |
| --- | ..nn přípojka, území s nn přípojkou O2 | RR | ..radiové sítě, ochranné pásmo radiové sítě |
| --- | ..zaměřený průběh metalického kabelu | --- | ..nadzemní sítě |
| --- | ..zaměřený průběh optického kabelu, HDPE trubky nebo souběh optického a metalického kabelu | --- | ..zrušené sítě |
| --- | ..nezaměřený průběh metalického kabelu | --- | ..kolektor, kabelovod |

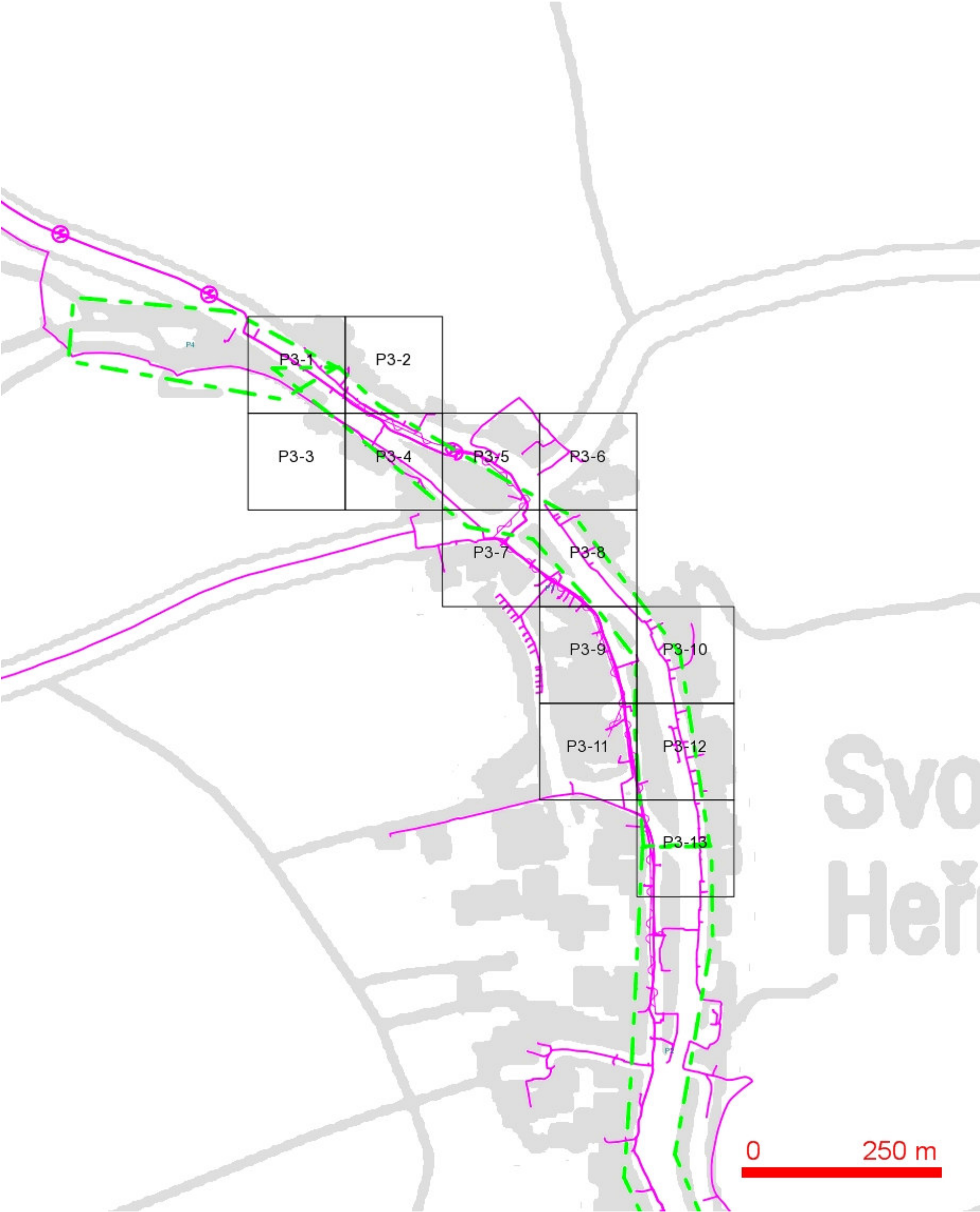
SITUAČNÍ VÝKRES - POLYGON 2, list kladu P2-10



LEGENDA:

- | | | | |
|---------------------------------------|--|--------------------------------------|--|
| --- | ..hranice zájmového území k vyjádření | --- | ..nezaměřený průběh optického kabelu, HDPE trubky nebo souběh optického a metalického kabelu |
| --- | ..nn přípojka, území s nn přípojkou O2 | --- | ..radiové sítě, ochranné pásmo radiové sítě |
| --- | ..zaměřený průběh metalického kabelu | --- | ..nadzemní sítě |
| --- | ..zaměřený průběh optického kabelu, HDPE trubky nebo souběh optického a metalického kabelu | --- | ..zrušené sítě |
| --- | ..nezaměřený průběh metalického kabelu | --- | = = = ..kolektor, kabelovod |

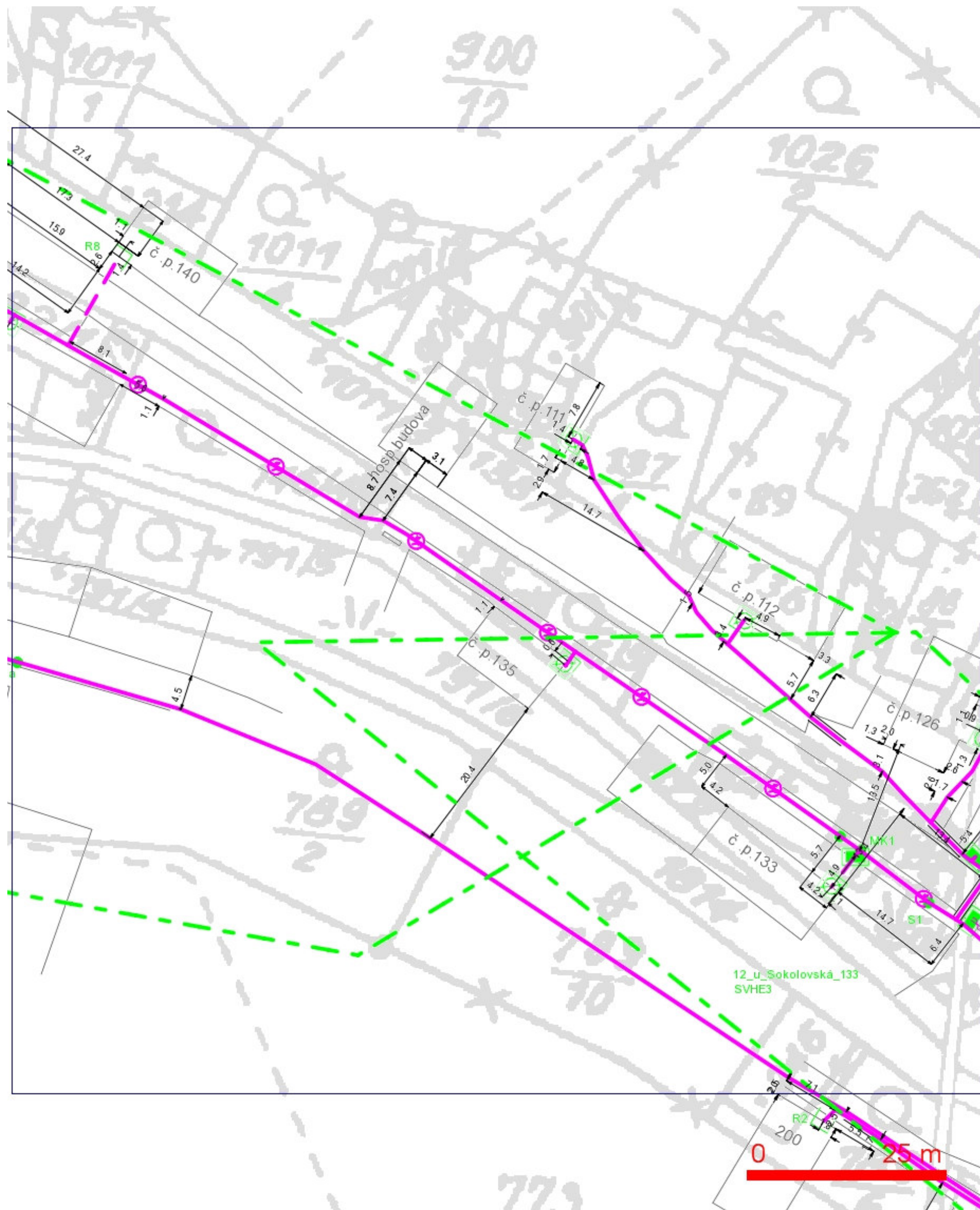
SITUAČNÍ VÝKRES - POLYGON 3



LEGENDA:

- | | | | |
|--|--|--|--|
| | ..hranice zájmového území k vyjádření | | ..nezaměřený průběh optického kabelu, HDPE trubky nebo souběh optického a metalického kabelu |
| | ..nn přípojka, území s nn přípojkou O2 | | ..radiové sítě, ochranné pásmo radiové sítě |
| | ..zaměřený průběh metalického kabelu | | ..nadzemní sítě |
| | ..zaměřený průběh optického kabelu, HDPE trubky nebo souběh optického a metalického kabelu | | ..zrušené sítě |
| | ..nezaměřený průběh metalického kabelu | | ..kolektor, kabelovod |

SITUAČNÍ VÝKRES - POLYGON 3, list kladu P3-1



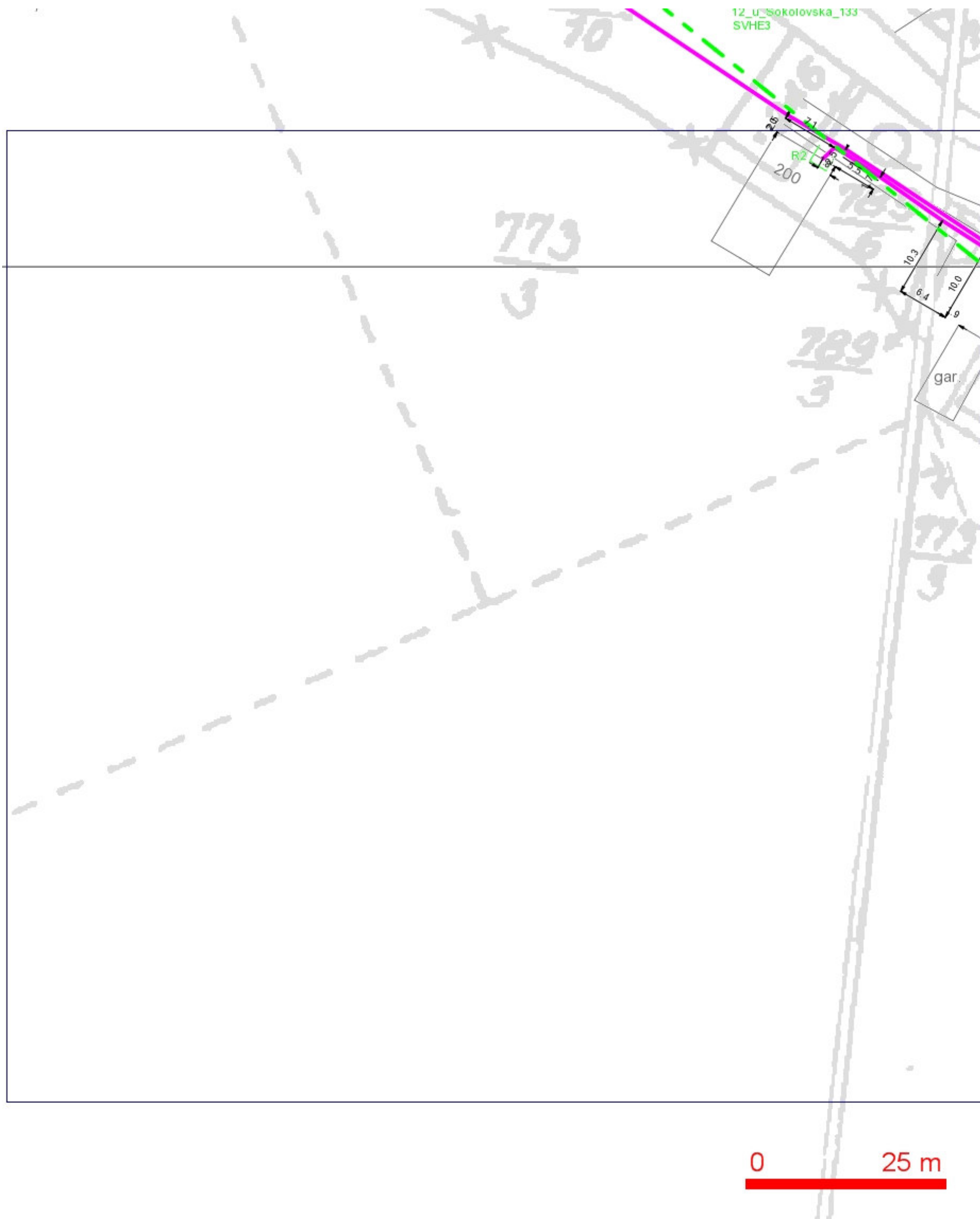
LEGENDA:

- | | | | |
|--|--|--|--|
| | ..hranice zájmového území k vyždření | | ..nezaměřený průběh optického kabelu, HDPE trubky nebo souběh optického a metalického kabelu |
| | ..nn přípojka, území s nn přípojkou O2 | | ..zaměřený průběh metalického kabelu |
| | | | ..zaměřený průběh optického kabelu, HDPE trubky nebo souběh optického a metalického kabelu |
| | ..nezaměřený průběh metalického kabelu | | ..radiové sítě, ochranné pásmo radiové sítě |
| | | | ..nadzemní sítě |
| | | | ..zrušené sítě |
| | | | = = = ..kolektor; kabelovod |

SITUAČNÍ VÝKRES - POLYGON 3, list kladu P3-2



SITUAČNÍ VÝKRES - POLYGON 3, list kladu P3-3



- LEGENDA:**
- | | | | |
|--|--|--|--|
| | ..hranice zájmového území k vyjádření | | ..nezaměřený průběh optického kabelu, HDPE trubky nebo souběh optického a metalického kabelu |
| | ..nn přípojka, území s nn přípojkou O2 | | ..radiové síť, ochranné pásmo radiové sítě |
| | ..zaměřený průběh metalického kabelu | | ..nadzemní síť |
| | ..zaměřený průběh optického kabelu, HDPE trubky nebo souběh optického a metalického kabelu | | ..zrušené síť |
| | ..nezaměřený průběh metalického kabelu | | = = ..kolektor, kabelovod |

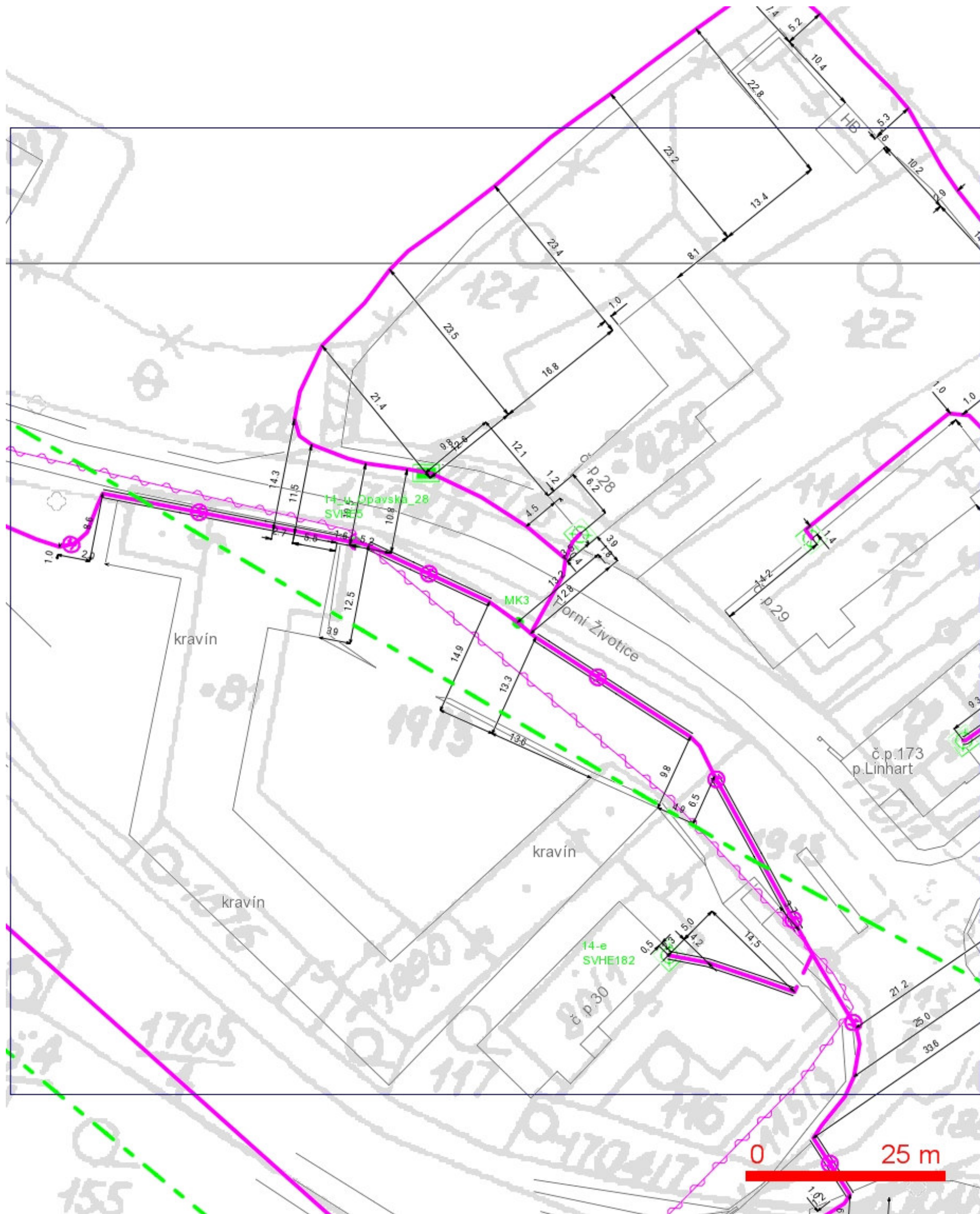
SITUAČNÍ VÝKRES - POLYGON 3, list kladu P3-4



































































LEGENDA:

- | | | | |
|--|--|--|--|
| | ..hranice zájmového území k vyjádření | | ..nezaměřený průběh optického kabelu, HDPE trubky nebo souběh optického a metalického kabelu |
| | ..nn přípojka, území s nn přípojkou O2 | | ..radiové sítě, ochranné pásmo radiové sítě |
| | ..zaměřený průběh metalického kabelu | | ..nadzemní sítě |
| | ..zaměřený průběh optického kabelu, HDPE trubky nebo souběh optického a metalického kabelu | | ..zrušené sítě |
| | ..nezaměřený průběh metalického kabelu | | ..kolektor, kabelovod |

SITUAČNÍ VÝKRES - POLYGON 3, list kladu P3-5



LEGENDA:

- | | | | |
|---|---|---|--|
| | ..hranice zájmového území k vyjádření | | ..nezaměřený průběh optického kabelu, HDPE trubky nebo souběh optického a metalického kabelu |
|  | ..nn přípojka, území s nn přípojkou O2 |  | |
|  | ..zaměřený průběh metalického kabelu |  | |
| | ..zaměřený průběh optického kabelu, HDPE trubky | | |
|  | ..souběh optického a metalického kabelu |  | |
|  | ..nezaměřený průběh metalického kabelu |  | |
-
- | | | | |
|---|--|---|--|
| | ..nezaměřený průběh optického kabelu, HDPE trubky nebo souběh optického a metalického kabelu | | ..nezaměřený průběh optického kabelu, HDPE trubky nebo souběh optického a metalického kabelu |
|  | |  | |
|  | |  | |
| | | | |
|  | |  | |
|  | |  | |
| | | | |
|  | |  | |
|  | |  | |
| | | | |
|  | |  | |
|  | |  | |
| | | | |
|  | |  | |
|  | |  | |
|  | |  | |
|  | |  | |
|  | |  | |
|  | |  | |
|  | |  | |
|  | |  | |
|  | |  | |
|  | |  | |
|  | |  | |
|  | |  | |
| | | | |
|  | |  | |
|  | |  | |
| | | | |
|  | |  | |
-
- | | | | |
|---|--|---|--|
|  | ..nezaměřený průběh optického kabelu, HDPE trubky nebo souběh optického a metalického kabelu |  | ..nezaměřený průběh optického kabelu, HDPE trubky nebo souběh optického a metalického kabelu |
| | | | |
|  | |  | |
|  | |  | |
| | | | |
|  | |  | |
|  | |  | |
| | | | |

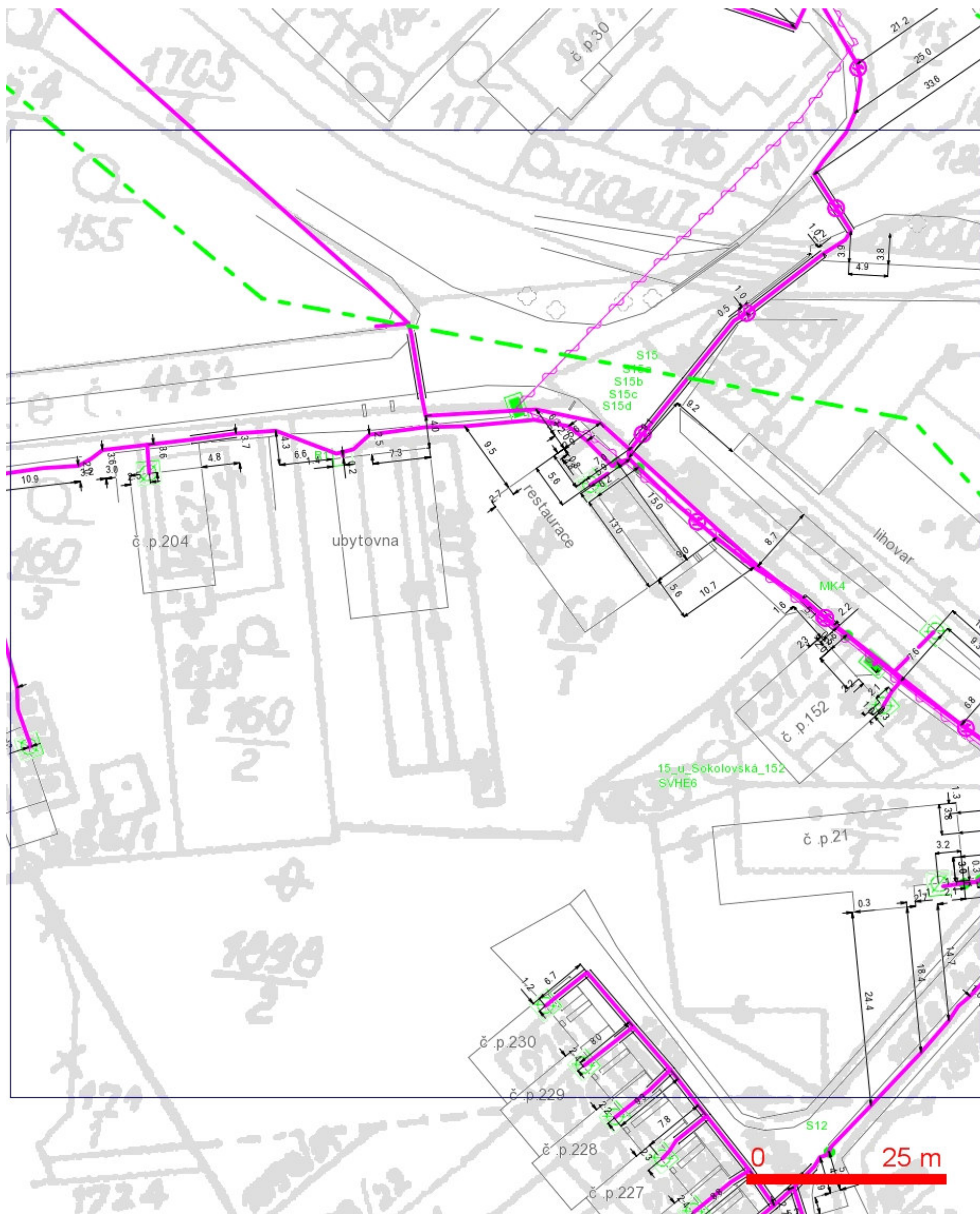
SITUAČNÍ VÝKRES - POLYGON 3, list kladu P3-6



LEGENDA:

- | | | | |
|---------------------------------------|--|--------------------------------------|--|
| --- | ..hranice zájmového území k vyjádření | --- | ..nezaměřený průběh optického kabelu, HDPE trubky nebo souběh optického a metalického kabelu |
| --- | ..nn přípojka, území s nn přípojkou O2 | --- | ..radiové sítě, ochranné pásmo radiové sítě |
| --- | ..zaměřený průběh metalického kabelu | --- | ..nadzemní sítě |
| --- | ..zaměřený průběh optického kabelu, HDPE trubky nebo souběh optického a metalického kabelu | --- | ..zrušené sítě |
| --- | ..nezaměřený průběh metalického kabelu | --- | --- |

SITUAČNÍ VÝKRES - POLYGON 3, list kladu P3-7



LEGENDA:

- | | | | |
|---------------------------------------|--|--------------------------------------|--|
| --- | ..hranice zájmového území k vyjádření | --- | ..nezaměřený průběh optického kabelu, HDPE trubky nebo souběh optického a metalického kabelu |
| --- | ..nn přípojka, území s nn přípojkou O2 | RR | ..radiové sítě, ochranné pásmo radiové sítě |
| --- | ..zaměřený průběh metalického kabelu | --- | ..nadzemní sítě |
| --- | ..zaměřený průběh optického kabelu, HDPE trubky nebo souběh optického a metalického kabelu | --- | ..zrušené sítě |
| --- | ..nezaměřený průběh metalického kabelu | --- | ..kolektor, kabelovod |

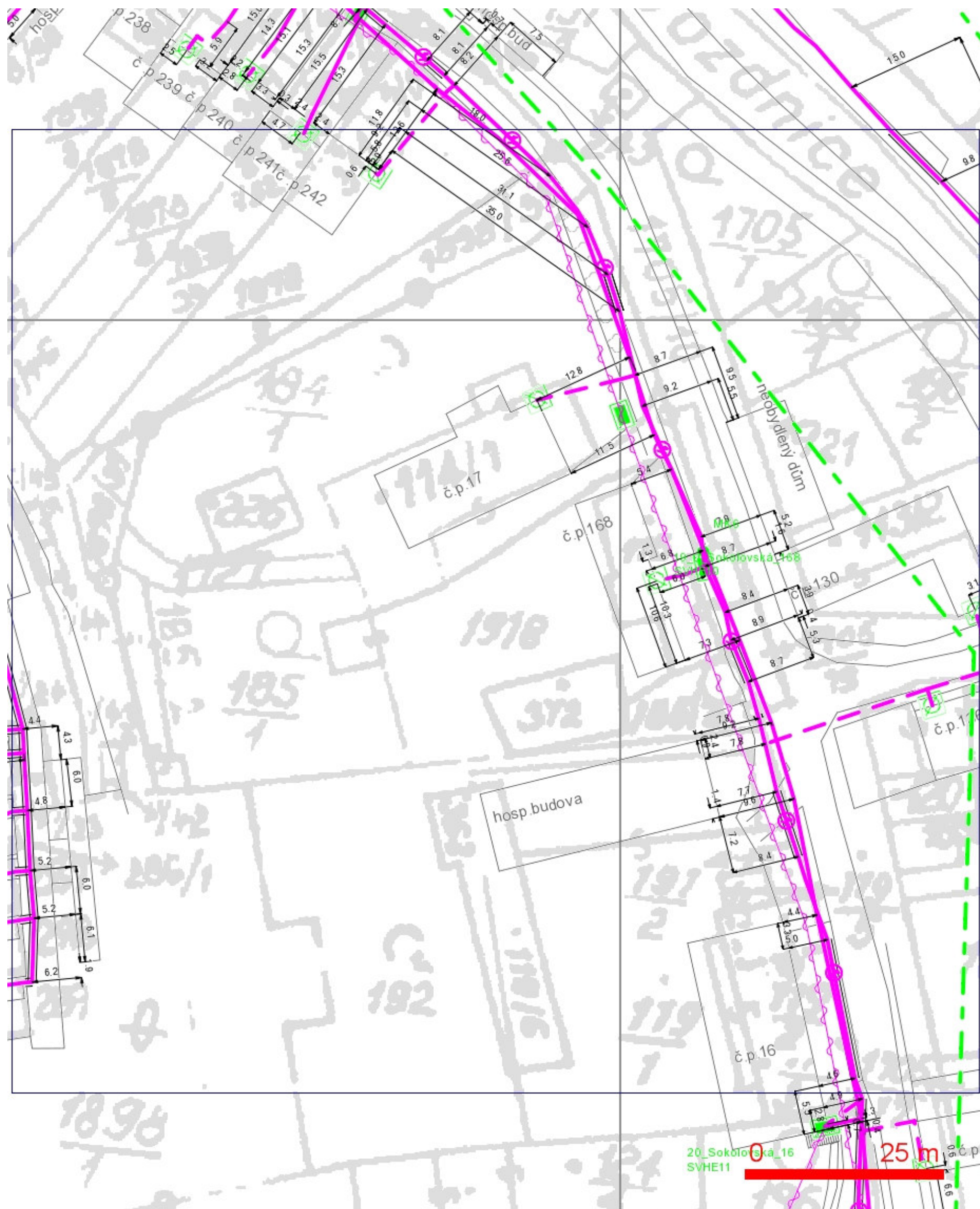
SITUAČNÍ VÝKRES - POLYGON 3, list kladu P3-8



LEGENDA:

- | | | | |
|--|--|--|--|
| --- | ..hranice zájmového území k vyjádření | --- | ..nezaměřený průběh optického kabelu, HDPE trubky nebo souběh optického a metalického kabelu |
| --- | ..nn přípojka, území s nn přípojkou O2 | --- | ..radiové sítě, ochranné pásmo radiové sítě |
| --- | ..zaměřený průběh metalického kabelu | --- | ..nadzemní sítě |
| --- | ..zaměřený průběh optického kabelu, HDPE trubky nebo souběh optického a metalického kabelu | --- | ..zrušené sítě |
| --- | ..nezaměřený průběh metalického kabelu | --- | ..kolektor, kabelovod |

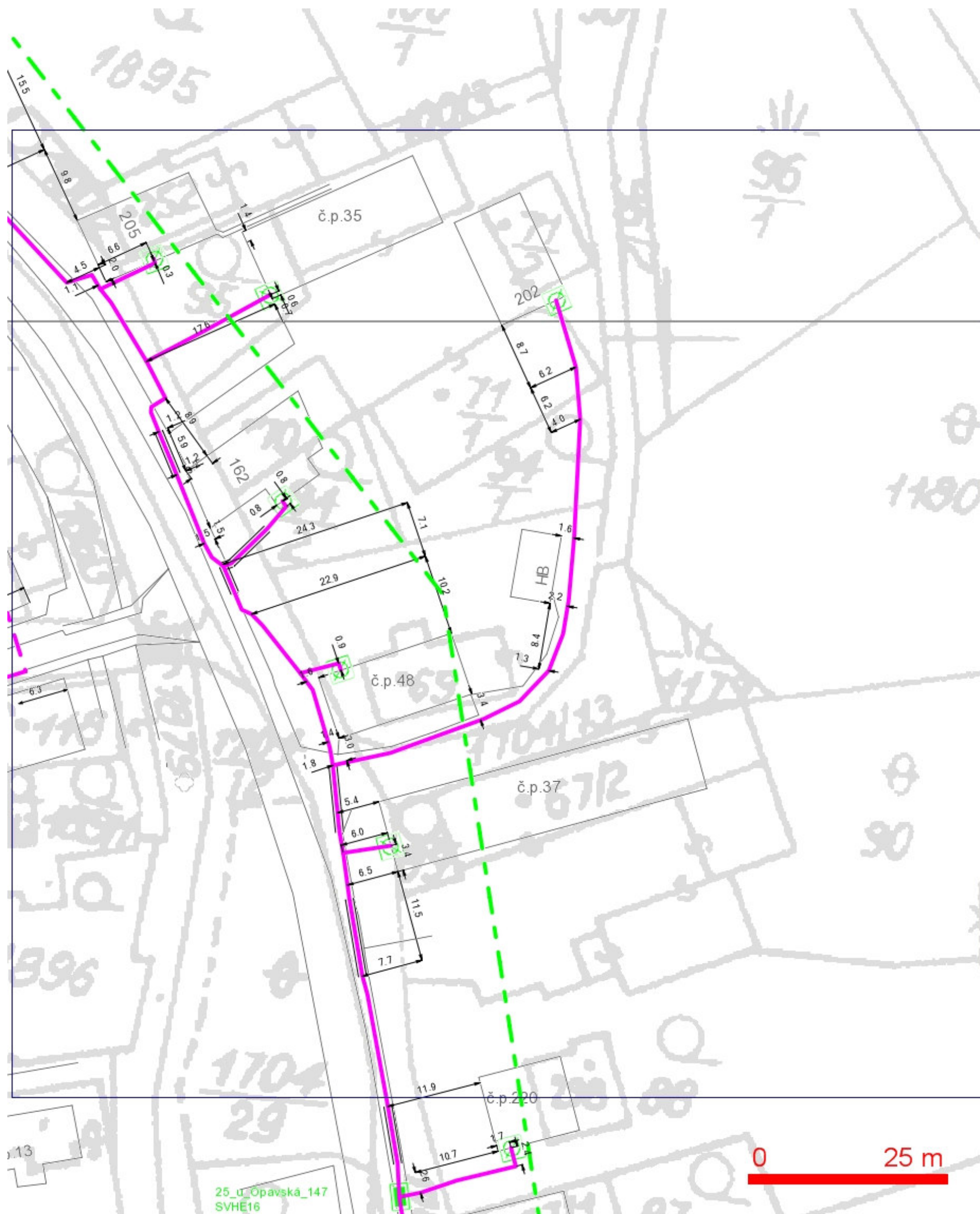
SITUAČNÍ VÝKRES - POLYGON 3, list kladu P3-9



LEGENDA:

- | | |
|--|--|
| — ..hranice zájmového území k vyjádření | — ..nezaměřený průběh optického kabelu, HDPE trubky nebo souběh optického a metalického kabelu |
| — ..nn přípojka, území s nn přípojkou O2 | RR — ..radiové sítě, ochranné pásmo radiové sítě |
| — ..zaměřený průběh metalického kabelu | — ..nadzemní sítě |
| — ..zaměřený průběh optického kabelu, HDPE trubky nebo souběh optického a metalického kabelu | — ..zrušené sítě |
| — ..nezaměřený průběh metalického kabelu | — ..kolektor, kabelovod |

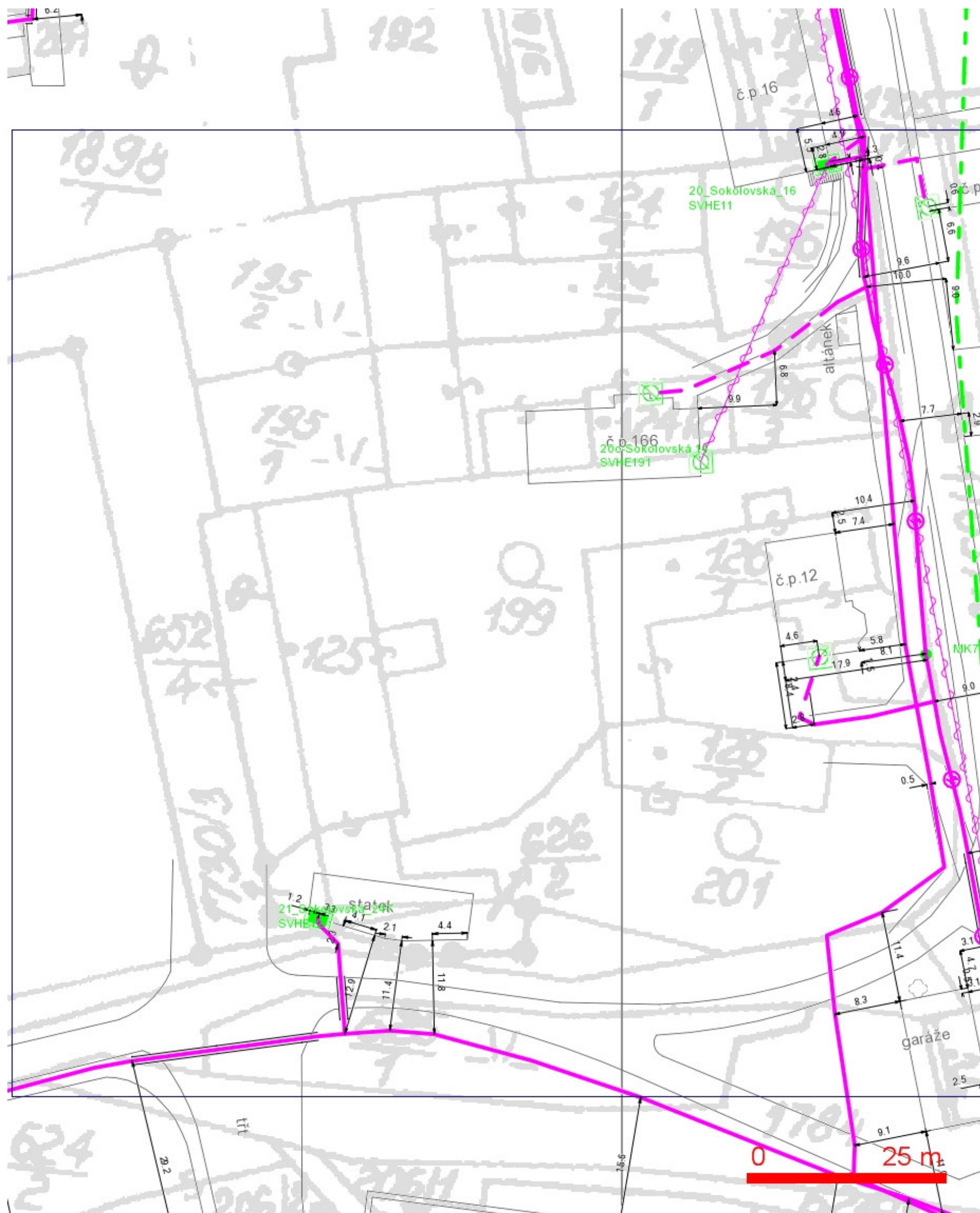
SITUAČNÍ VÝKRES - POLYGON 3, list kladu P3-10



LEGENDA:

- | | | | |
|--|--|--------------------------------------|--|
| --- | ..hranice zájmového území k vyjádření | --- | ..nezaměřený průběh optického kabelu, HDPE trubky nebo souběh optického a metalického kabelu |
| --- | ..nn přípojka, území s nn přípojkou O2 | --- | ..radiové sítě, ochranné pásmo radiové sítě |
| --- | ..zaměřený průběh metalického kabelu | --- | ..nadzemní sítě |
| --- | ..zaměřený průběh optického kabelu, HDPE trubky nebo souběh optického a metalického kabelu | --- | ..zrušené sítě |
| --- | ..nezaměřený průběh metalického kabelu | --- | ..kolektor, kabelovod |

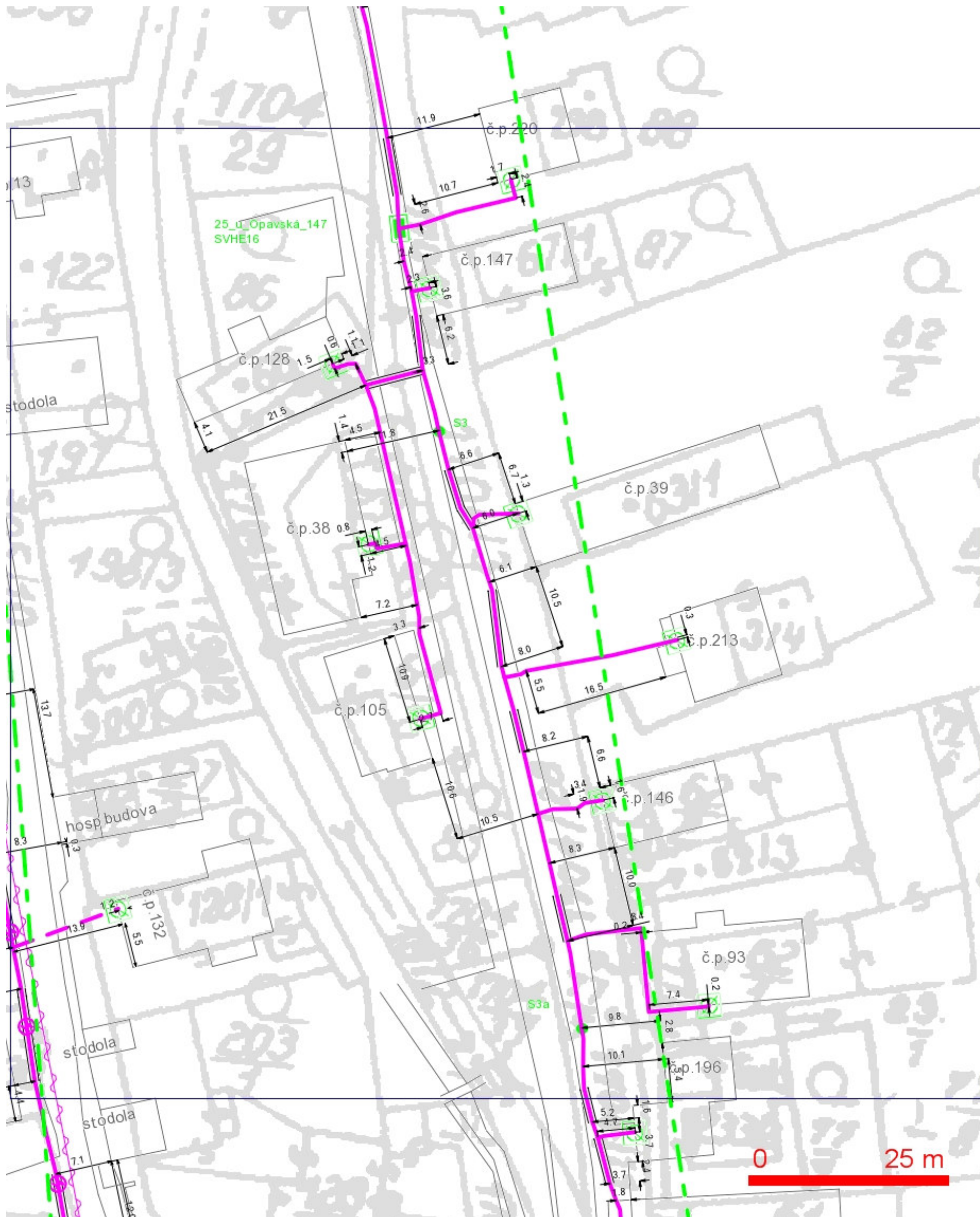
SITUAČNÍ VÝKRES - POLYGON 3, list kladu P3-11














LEGENDA:

- | | | | |
|---------------------------------------|--|--------------------------------------|---|
| --- | ..hranice zájmového území k vyjádření | --- | ..nezaměřený průběh optického kabelu, HDPE trubky nebo souběh optického a metalického kabelu |
| --- | ..nn přípojka, území s nn přípojkou O2 | RR | ..radiové sítě, ochranné pásmo radiové sítě |
| --- | ..zaměřený průběh metalického kabelu | --- | ..nadzemní sítě |
| --- | ..zaměřený průběh optického kabelu, HDPE trubky nebo souběh optického a metalického kabelu | --- | ..zrušené sítě |
| --- | ..nezaměřený průběh metalického kabelu | --- | |
| | | | ..kolektor, kabelovod |

SITUAČNÍ VÝKRES - POLYGON 3, list kladu P3-12



LEGENDA:

- | | | | |
|---|--|---|---|
|  | ..hranice zájmového území k vyjádření |  | ..nezaměřený průběh optického kabelu, HDPE trubky nebo souběh optického a metalického kabelu |
|  | ..nn přípojka, území s nn přípojkou O2 |  | ..radiové síť, ochranné pásmo radiové sítě |
|  | ..zaměřený průběh metalického kabelu |  | ..nadzemní síť |
|  | ..zaměřený průběh optického kabelu, HDPE trubky nebo souběh optického a metalického kabelu |  | ..zrušená síť |
|  | ..nezaměřený průběh metalického kabelu |  |  = = = ..kolektor, kabelovod |

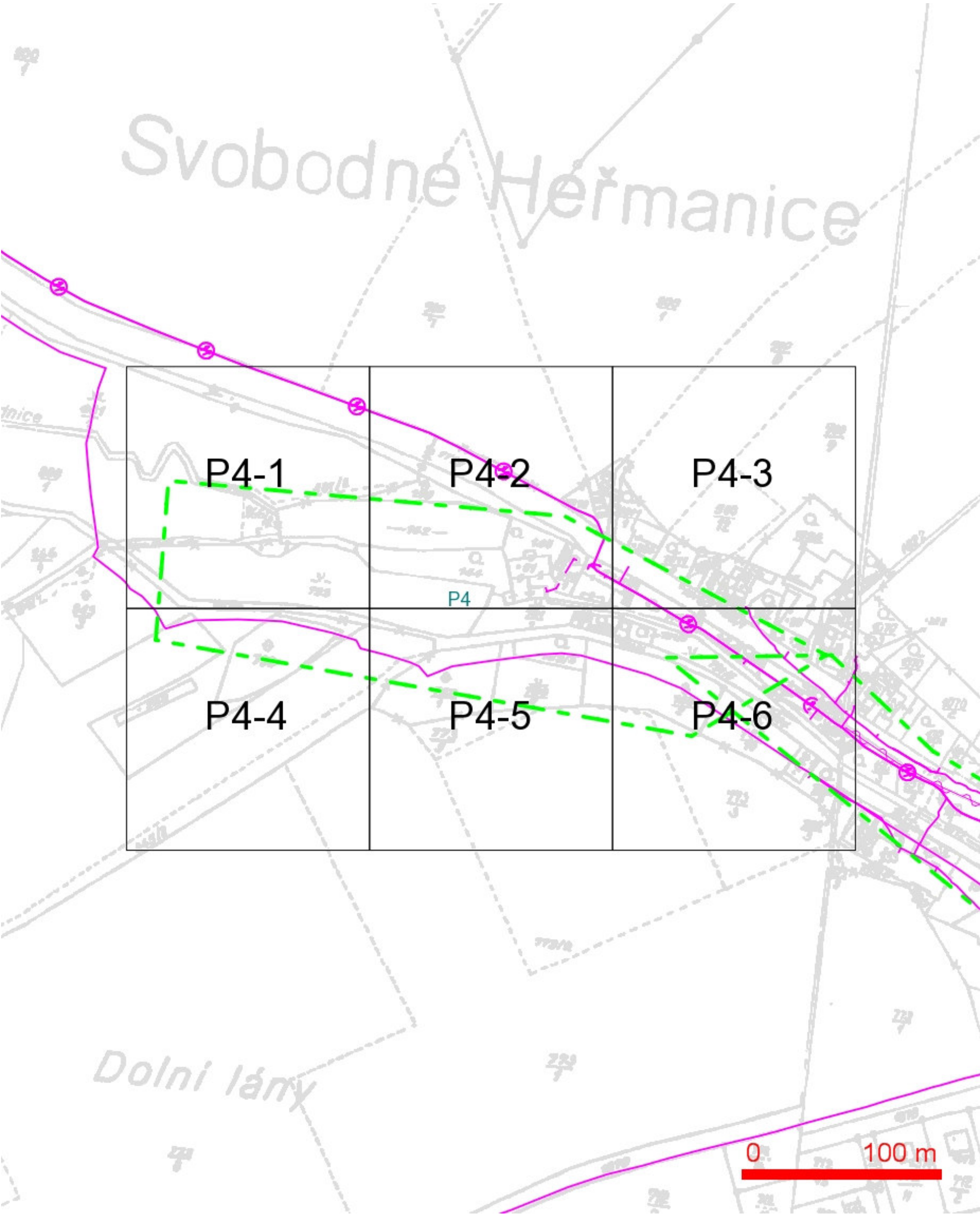
SITUAČNÍ VÝKRES - POLYGON 3, list kladu P3-13



LEGENDA:

- | | |
|--|--|
| — ..hranice zájmového území k vyjádření | — ..nezaměřený průběh optického kabelu, HDPE trubky nebo souběh optického a metalického kabelu |
| — ..nn přípojka, území s nn přípojkou O2 | RR — ..radiové sítě, ochranné pásmo radiové sítě |
| — ..zaměřený průběh metalického kabelu | — ..nadmerná síť |
| — ..zaměřený průběh optického kabelu, HDPE trubky nebo souběh optického a metalického kabelu | — ..zrušené sítě |
| — ..nezaměřený průběh metalického kabelu | — ..kolektor, kabelovod |

SITUAČNÍ VÝKRES - POLYGON 4



LEGENDA:

- ...hranice zájmového území k vyjádření
- ...nn přípojka, území s nn přípojkou O2
- ...zaměřený průběh metalického kabelu
- ...zaměřený průběh optického kabelu, HDPE trubky nebo souběh optického a metalického kabelu
- ...nezaměřený průběh metalického kabelu
- ...nezaměřený průběh optického kabelu, HDPE trubky nebo souběh optického a metalického kabelu
- ...radiové sítě, ochranné pásmo radiové sítě
- ...nadzemní sítě
- ...zrušené sítě
- ...kolektor, kabelovod

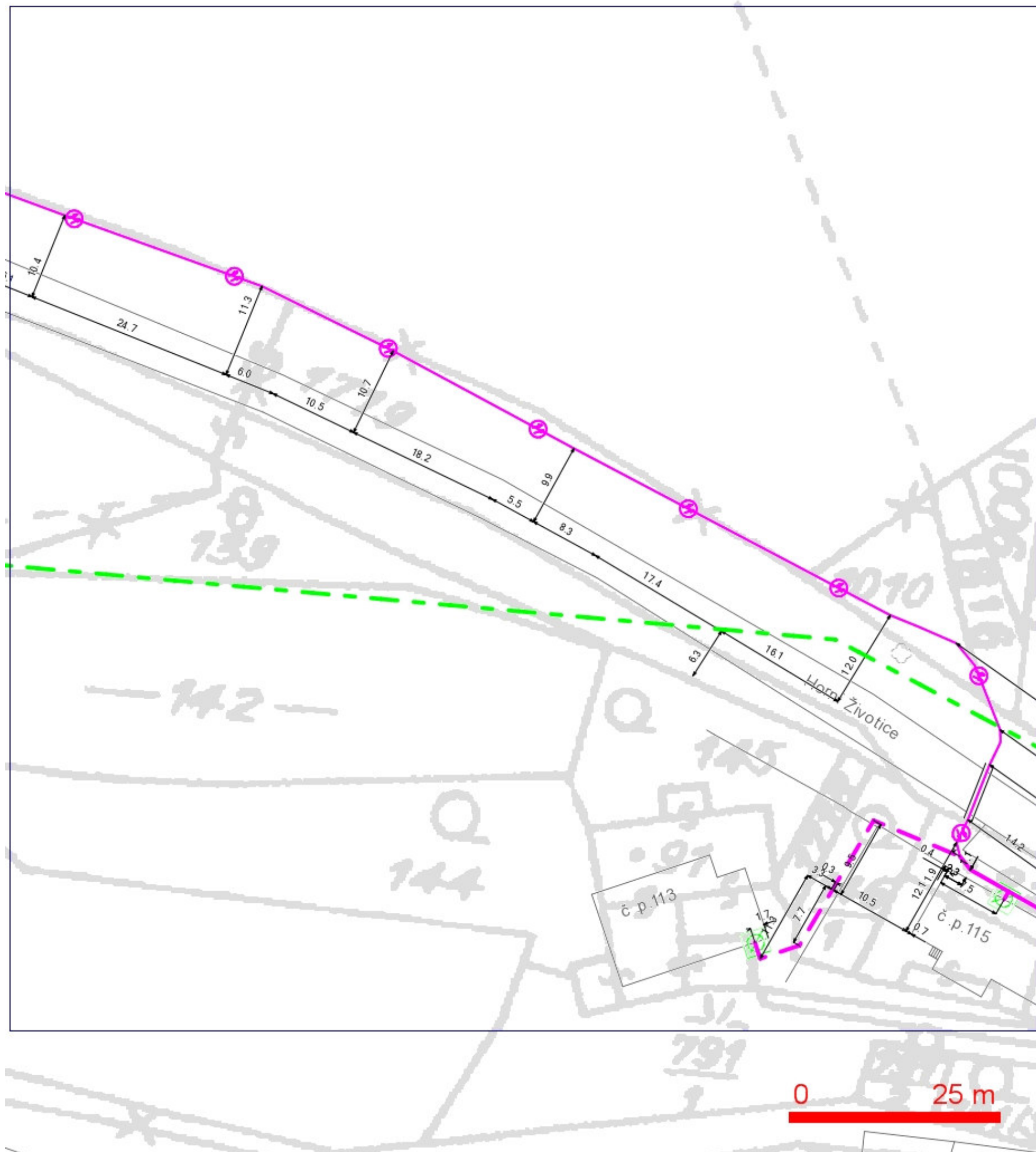
SITUAČNÍ VÝKRES - POLYGON 4, list kladu P4-1



LEGENDA:

- | | | | |
|--|--|--|--|
| | ..hranice zájmového území k vyjádření | | ..nezaměřený průběh optického kabelu, HDPE trubky nebo souběh optického a metalického kabelu |
| | ..nn přípojka, území s nn přípojkou O2 | | ..zaměřený průběh optického kabelu, HDPE trubky nebo souběh optického a metalického kabelu |
| | ..zaměřený průběh metalického kabelu | | ..nezaměřený průběh metalického kabelu |
| | ..zaměřený průběh optického kabelu, HDPE trubky nebo souběh optického a metalického kabelu | | ..radiové sítě, ochranné pásmo radiové sítě |
| | ..nezaměřený průběh metalického kabelu | | ..nadzemní sítě |
| | | | ..zrušené sítě |
| | | | ..kolektor, kabelovod |

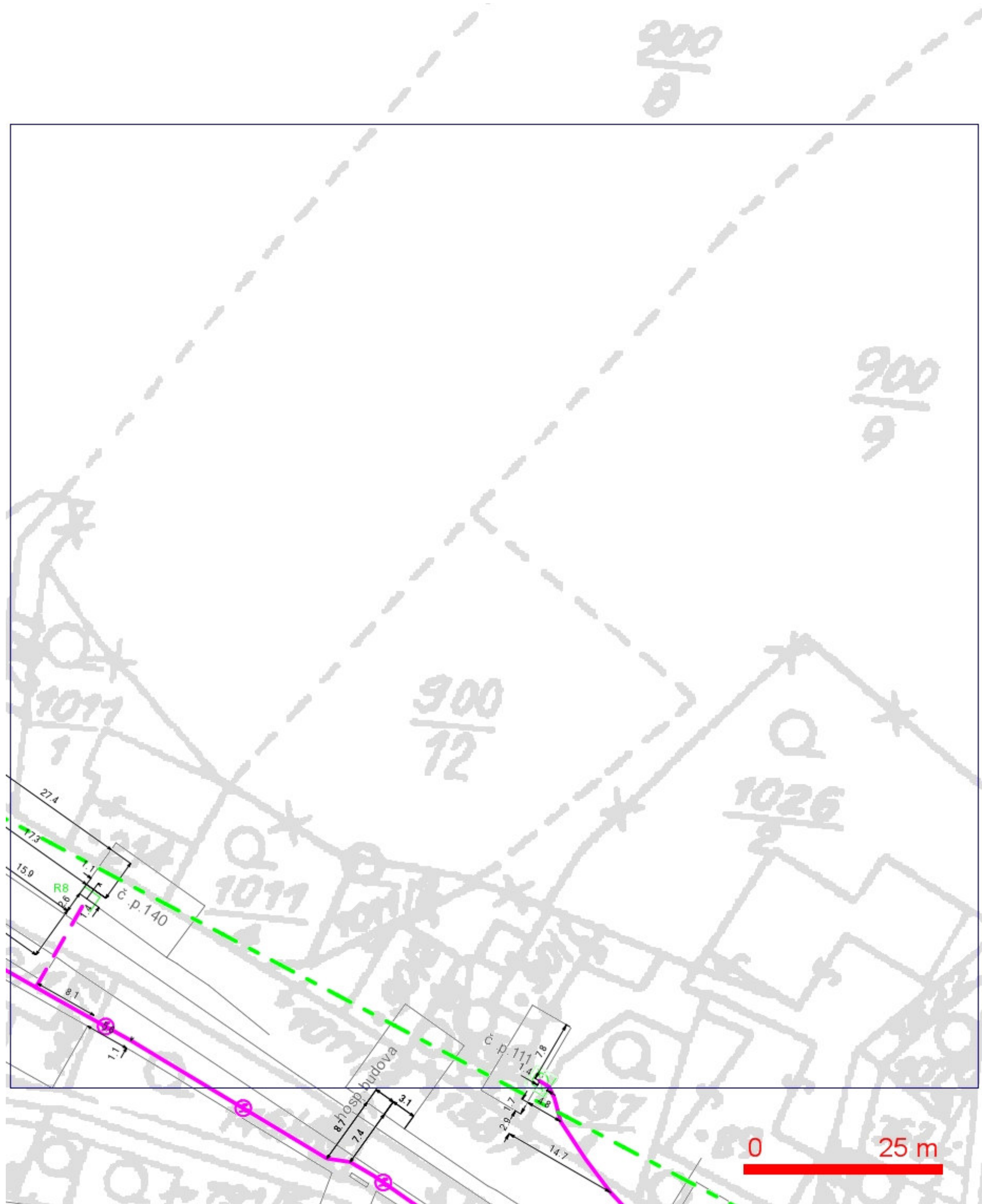
SITUAČNÍ VÝKRES - POLYGON 4, list kladu P4-2



LEGENDA:

- | | | | |
|--|--|--|--|
| | ..hranice zájmového území k vyjádření | | ..nezaměřený průběh optického kabelu, HDPE trubky nebo souběh optického a metalického kabelu |
| | ..nn přípojka, území s nn přípojkou O2 | | ..zaměřený průběh optického kabelu, HDPE trubky nebo souběh optického a metalického kabelu |
| | ..zaměřený průběh metalického kabelu | | ..nezaměřený průběh metalického kabelu |
| | ..zaměřený průběh optického kabelu, HDPE trubky nebo souběh optického a metalického kabelu | | ..radiové sítě, ochranné pásmo radiové sítě |
| | ..nezaměřený průběh metalického kabelu | | ..nadzemní sítě |
| | | | ..zrušené sítě |
| | | | ..kolektor, kabelovod |

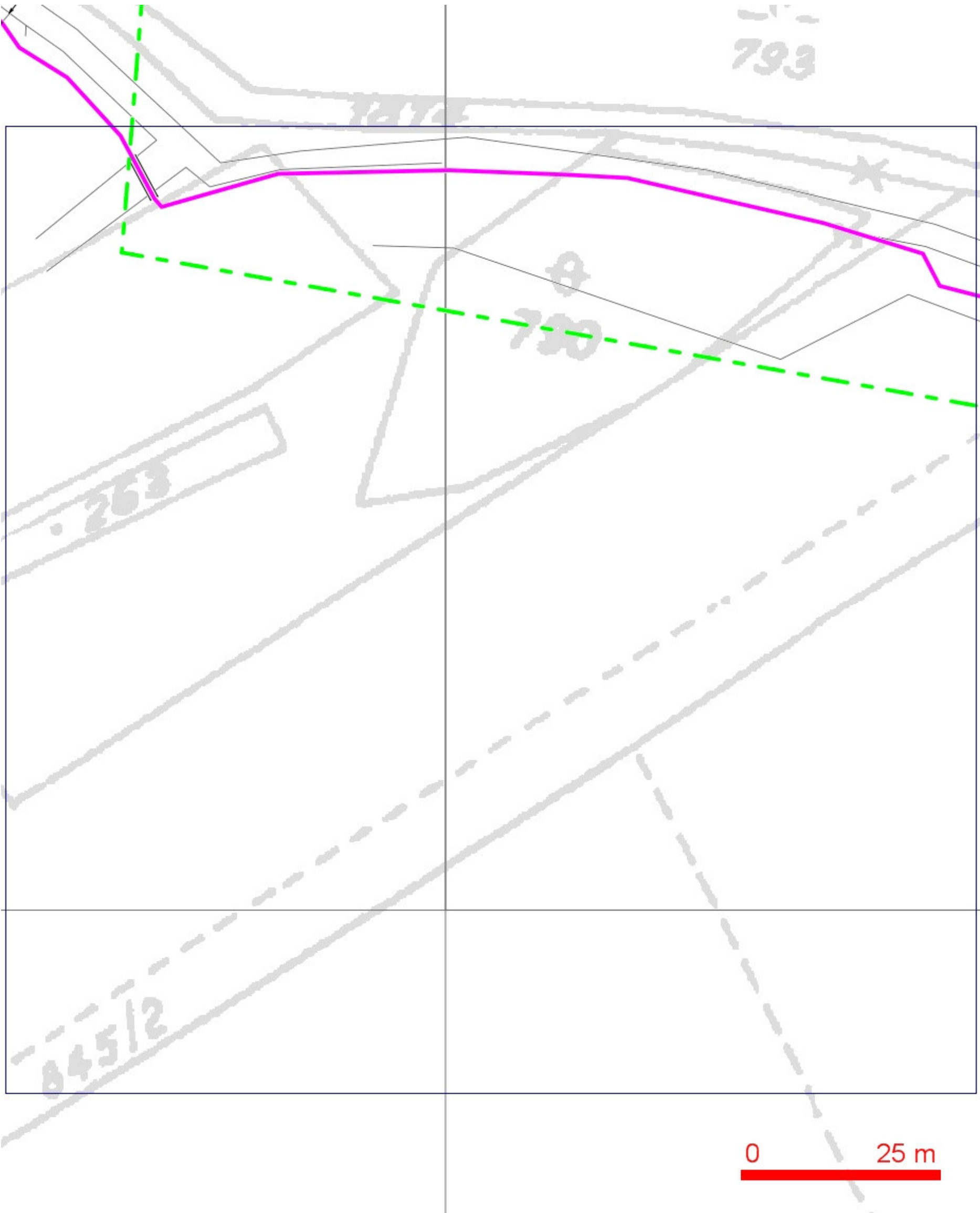
SITUAČNÍ VÝKRES - POLYGON 4, list kladu P4-3



LEGENDA:

- | | | | |
|--|--|--|--|
| | ..hranice zájmového území k vyjádření | | ..nezaměřený průběh optického kabelu, HDPE trubky nebo souběh optického a metalického kabelu |
| | ..nn přípojka, území s nn přípojkou O2 | | ..zaměřený průběh optického kabelu, HDPE trubky nebo souběh optického a metalického kabelu |
| | ..zaměřený průběh metalického kabelu | | ..zaměřený průběh optického kabelu, HDPE trubky nebo souběh optického a metalického kabelu |
| | ..zaměřený průběh optického kabelu, HDPE trubky nebo souběh optického a metalického kabelu | | ..nezaměřený průběh metalického kabelu |
| | ..nezaměřený průběh metalického kabelu | | ..radiové sítě, ochranné pásmo radiové sítě |
| | | | ..nadzemní sítě |
| | | | ..zrušené sítě |
| | | | ..kolektor, kabelovod |

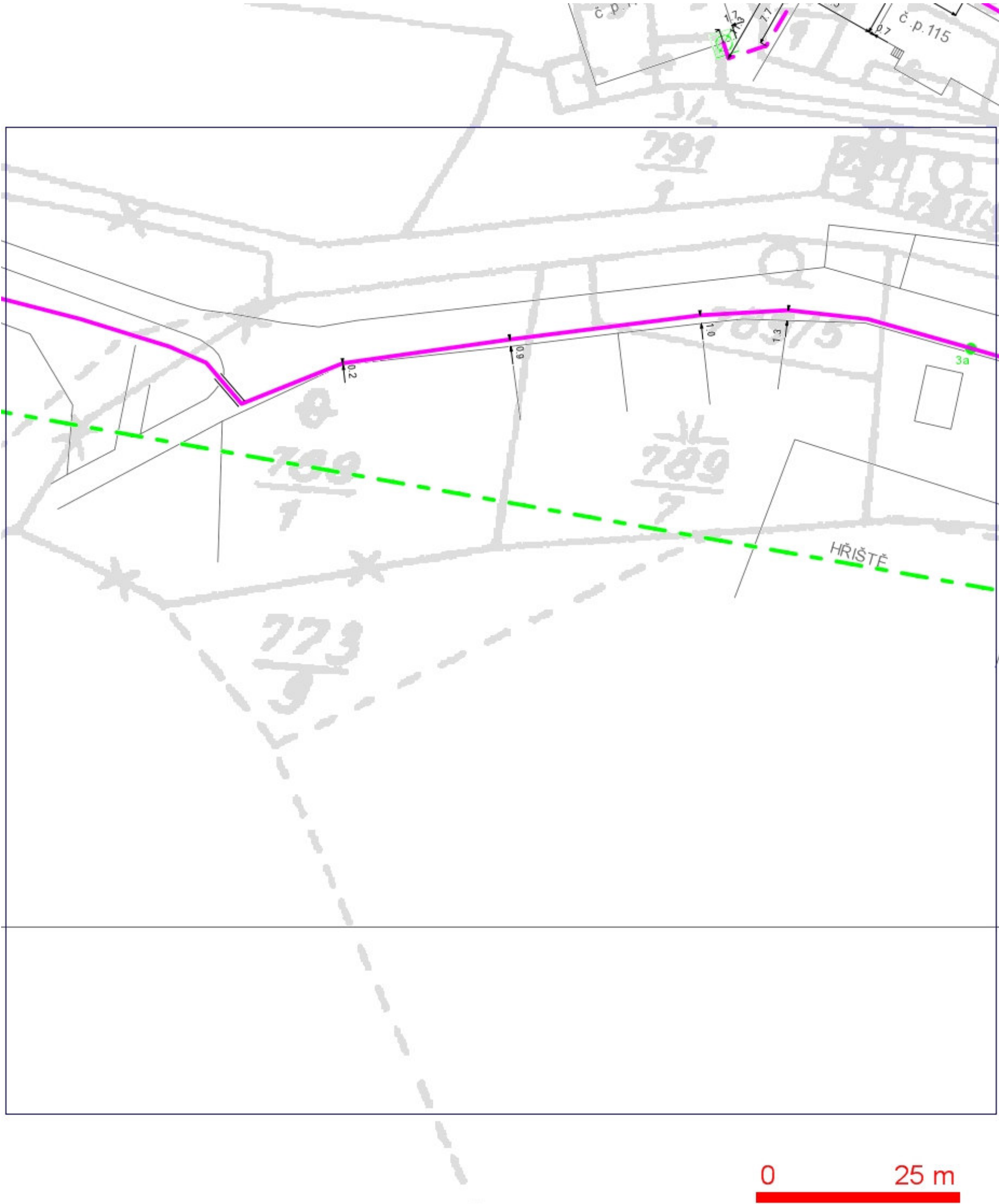
SITUAČNÍ VÝKRES - POLYGON 4, list kladu P4-4



LEGENDA:

- ...hranice zájmového území k vyjádření
- ...nn přípojka, území s nn přípojkou O2
- ...zaměřený průběh metalického kabelu
- ...zaměřený průběh optického kabelu, HDPE trubky nebo souběh optického a metalického kabelu
- ...nezaměřený průběh metalického kabelu
- ...nezaměřený průběh optického kabelu, HDPE trubky nebo souběh optického a metalického kabelu
- ...radiové sítě, ochranné pásmo radiové sítě
- ...nadzemní sítě
- ...zrušené sítě
- ...kolektor, kabelovod

SITUAČNÍ VÝKRES - POLYGON 4, list kladu P4-5







LEGENDA:

- ..hranice zájmového území k vyjádření
- ..nn přípojka, území s nn přípojkou O2
- ..zaměřený průběh metalického kabelu
- ..zaměřený průběh optického kabelu, HDPE trubky nebo souběh optického a metalického kabelu
- ..nezaměřený průběh metalického kabelu
- ..nezaměřený průběh optického kabelu, HDPE trubky nebo souběh optického a metalického kabelu
- ..radiové síť, ochranné pásmo radiové sítě
- ..nadzemní síť
- ..zrušené síť
- ..kolektor, kabelovod

SITUAČNÍ VÝKRES - POLYGON 4, list kladu P4-6



- LEGENDA:**
- | | | | |
|--|---|--|--|
| | ..hranice zájmového území k vyjádření | | ..nezaměřený průběh optického kabelu, HDPE trubky nebo souběh optického a metalického kabelu |
| | ..nn přípojka, území s nn přípojkou O2 | | ..zaměřený průběh metalického kabelu |
| | ..zaměřený průběh optického kabelu, HDPE trubky | | ..zaměřený průběh optického a metalického kabelu |
| | ..nezaměřený průběh metalického kabelu | | ..nezaměřený průběh metalického kabelu |
-  ..radiové sítě, ochranné pásmo radiové sítě
 ..nadměrná síť
 ..zrušené sítě
-  == ..kolektor, kabelovod